

## **Obsah :**

### **A) PASPORT MÍSTNÍCH KOMUNIKACÍ**

- 1) Zpráva - 4 listy
- 2) Grafická část pasportu komunikací :
  - a) Umístění mapy pasportu - 1 list
  - b) Mapa pasportu – schematická - 1 list A3
  - c) Mapa pasportu – katastrální - 1 list A3
  - d) Mapa pasportu – pozemková - 1 list A3
- 3) Tabulková část pasportu komunikací:
  - a) Souhrnný přehled komunikací - 1 list
  - b) Místní komunikace I.třídy - tabulka - 1 list
  - c) Místní komunikace II.třídy - tabulka - 1 list
  - d) Místní komunikace III.třídy - tabulka - 2 listy
  - e) Místní komunikace IV.třídy - tabulka - 2 listy
  - f) Mosty na místních komunikacích - 1 list
  - g) Výměry komunikací - 1 list
- 4) Ostatní k místním komunikacím (MK)
  - a) Vysvětlivky k pasportu komunikací - 2 listy
  - b) Rozhodnutí zařazení MK vyhláškou – VZOR - 2 listy
  - c) Záznam změn – doplňky - 1 list




**Ing. Jaroslav FLEGL**  
Poradenská a konzultační činnost,  
zpracování odborných studií a posudků  
PARDUBICE

Výtisk č.1

Č.j.: 006-A/2012

# PASPORT MÍSTNÍCH KOMUNIKACÍ

Obec  
**DIVÁKY**



Zpracovaný podle zákona č. 13/1997 Sb. a v souladu s vyhláškou  
Ministerstva dopravy a spojů č.104/1997 Sb.  
ve znění pozdějších předpisů

Březen 2012

Zpracoval : Ing. Jaroslav Flegl

# **PASPORT MÍSTNÍCH KOMUNIKACÍ**

## **OBCE DIVÁKY**

### **ÚVOD**

Místní komunikace Obce Diváky, zahrnuté v tomto pasportu, jsou veřejně přístupné komunikace, které slouží převážně místní dopravě na zastavěném území obce.

Mimo zastavěné území jsou v pasportu pouze schematicky zakresleny začátky účelových komunikací, jež vychází ze zastavěné části obce, nachází se na katastru obce a jsou pro provoz a život v obci důležité.

Pasport místních komunikací je základní evidencí místních komunikací, kterou je obec povinna vést, jako jejich správce, v souladu s § 5 odst. 1 vyhlášky Ministerstva dopravy a spojů č. 104/1997 Sb.

Pasport místních komunikací je zpracován za účelem zajištění dobrého a kvalitního výkonu státní správy a vlastnických práv obce, s cílem přesně a jasně definovat místní komunikace na katastru obce.

Pasport je členěn do textové a grafické části a při jeho tvorbě se vycházelo z konkrétního aktuálního stavu komunikací v obci a z požadavků zástupců obce.

Na základě tohoto zpracovaného pasportu rozhoduje obec ve správním řízení o zařazení pozemních komunikací na katastru obce do kategorie místních komunikací, resp. o vyřazení místní komunikace z této kategorie v souladu s § 40 odst. 5 písm. a) zákona č. 13/1997 Sb. („silniční zákon“).

## **TEXTOVÁ ČÁST**

Místní komunikace obce Diváky jsou rozděleny podle dopravního významu, určení a stavebně technického vybavení do těchto tříd a označeny následovně:

- a) **Místní komunikace I. třídy**, kterými jsou zejména rychlostní místní komunikace a dopravně nejvýznamnější sběrné komunikace ve městech
- Označeny písmenem a) za arabským číslem komunikace, např. **1a** apod.

**(na území obce se nenachází)**

- b) **Místní komunikace II. třídy**, kterou je dopravně významná sběrná komunikace s omezením přímého připojení sousedních nemovitostí
- Označeny písmenem b) za arabským číslem komunikace, např. **2b** apod.

**(v obci se nachází 1 komunikace: 1c)**

- c) **Místní komunikace III. třídy**, kterou je obslužná komunikace umožňující přímou dopravní obsluhu jednotlivých objektů, pokud jsou přístupné běžnému provozu motorových vozidel.
- Označeny písmenem c) za arabským číslem komunikace, např. **3c** apod.

**(v obci se nachází 8 komunikací: 1 až 8c)**

- d) **Místní komunikace IV. třídy**, kterou je komunikace nepřístupná provozu silničních motorových vozidel, nebo na které je umožněn smíšený provoz. Jedná se např. o samostatné chodníky, stezky pro pěší, cyklistické stezky, cesty v chatových oblastech, lávky, schody, pěšiny, ale i zklidněné komunikace, obytné a pěší zóny a z dopravního významu méně významné komunikace apod.
- Označeny písmenem d) za arabským číslem komunikace, např. **4d** apod.

**(v obci se nachází 19 komunikací: 1 až 19d)**

Celkově je v pasportu zahrnuto **28 místních komunikací** o celkové délce **5130 m**

Dále obcí prochází dvě krajské komunikace - silnice 2.třídy číslo 381 a silnice 3.třídy číslo 0544 v souhrnné délce 1565 m v zastavěném území obce.

Označení místních komunikací a dalších objektů je v pasportu provedeno v souladu s § 2, odst. 5 a 6 vyhlášky MDS č. 104/1997 Sb.

Pasport byl na základě požadavku obce zpracován v následujícím rozsahu:

- a) Zatřídění místních komunikací do I. až IV. třídy a jejich označení.
- b) Přiřazení parcelních čísel pozemků pod komunikacemi k jednotlivým komunikacím
- c) Stanovení délky místních komunikací v metrech.
- d) Popis převládajícího povrchu (krytu) komunikace.
- e) Mosty na místních komunikacích, jejich počet, provedení a délka v metrech.

Na zastavěném území obce se na místních komunikacích nenachází žádné mosty, jež by byly ve vlastnictví obce.

Textová část v tabulkách je koncipována chronologicky podle jednotlivých místních komunikací a koresponduje s jejich vyznačením v grafické části.

## **GRAFICKÁ ČÁST**

V grafické části jsou pro přehlednost barevně vyznačeny a rozlišeny všechny místní komunikace, které tak korespondují číselně s textovou částí.

V pasportu jsou schematicky také vyznačeny důležité účelové komunikace, které jsou všechny veřejně přístupné a nacházejí se na zastavěném území obce. Mimo toto zastavěné území jsou vyznačeny pouze začátky účelových komunikací a to pokud bezprostředně navazují na místní komunikaci, anebo jsou z pohledu obce dopravně významné.

## **ZÁVĚR**

Jak vyplývá ze zpracovaného pasportu, bylo by vhodné, při dalším řešení problematiky místních komunikací v obci, provést postupně tyto kroky :

1) Zahájit postupně, dle důležitosti, jednání s dotčenými orgány, organizacemi a soukromými osobami o převodu pozemků, jež nejsou ve vlastnictví obce a leží pod komunikacemi zařazenými do sítě místních komunikací.

2) Rozhodnout o zařazení v pasportu uvedených pozemních komunikací do kategorie místních komunikací.

*(Lze k tomu případně využít možný vzor uvedený v pasportu v části A4b)*

Platná legislativa:

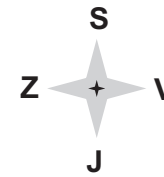
- **Zákon č. 13/1997 Sb.**, O pozemních komunikacích, ve znění pozdějších předpisů
- **Vyhláška MDS č. 104/1997 Sb.**, kterou se provádí zákon o pozemních komunikacích, ve znění pozdějších předpisů



# UMÍSTĚNÍ MAPY PASPORTU MÍSTNÍCH KOMUNIKACÍ OBEC DIVÁKY



# MAPA PASPORTU MÍSTNÍCH KOMUNIKACÍ OBEC DIVÁKY

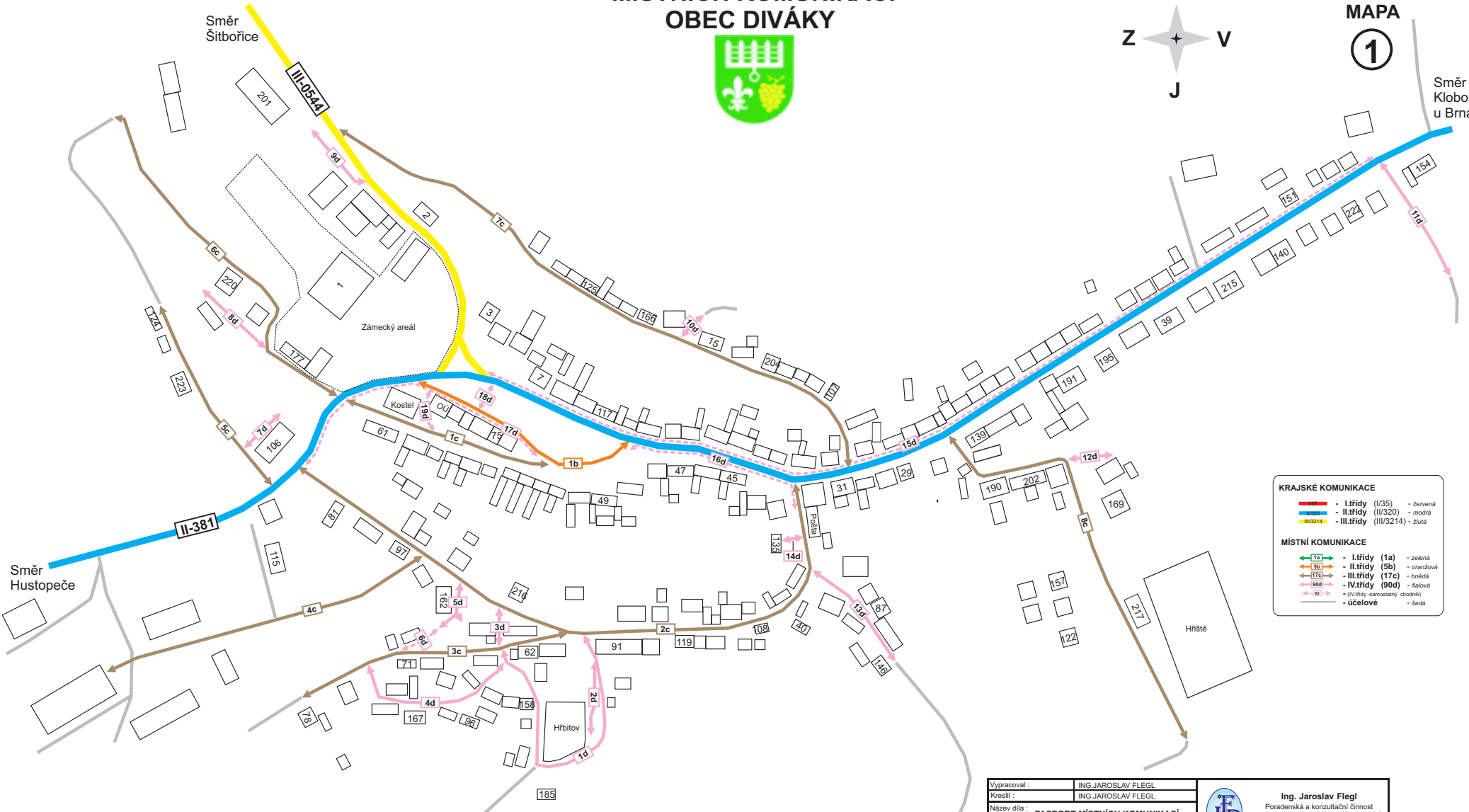


## SCHÉMATICKÁ MAPA

1

Směr  
Klobouky  
u Brna

Směr  
Šitbořice




**KRAJSKÉ KOMUNIKACE**

- - I.třída (I/35) - červená
- - II.třída (II/320) - modrá
- - III.třída (III/3214) - žlutá

**MÍSTNÍ KOMUNIKACE**

- ← 1a → - I.třída (1a) - zelená
- ← 5b → - II.třída (5b) - oranžová
- ← 17c → - III.třída (17c) - hnědá
- ← 90d → - IV.třída (90d) - fialová
- ← 94 → - (VI.třída - samostatný chodník) - šedá
- - účelové - šedá



Vypracoval :	ING. JAROSLAV FLEGL		<b>Ing. Jaroslav Flegl</b> Poradenská a konzultační činnost zpracování odborných studií a posudků <b>PARDUBICE</b> IČ: 45546525, tel: 602 267 387, e-mail: ing@flegl.cz
Kreslil :	ING. JAROSLAV FLEGL		
Název díla :	<b>PASPORT MÍSTNÍCH KOMUNIKACÍ</b>		
Obec :	<b>DIVÁKY</b>		
Název výkresu :	PASPORT - SCHEMATICKÁ MAPA	Datum zpracování :	03 / 2012
Formát/měřítko :	A 3	Číslo výkresu :	1
Objednatel :	OBEC DIVÁKY	Číslo zakázky :	06-2012

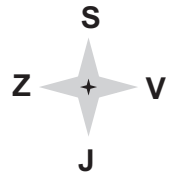
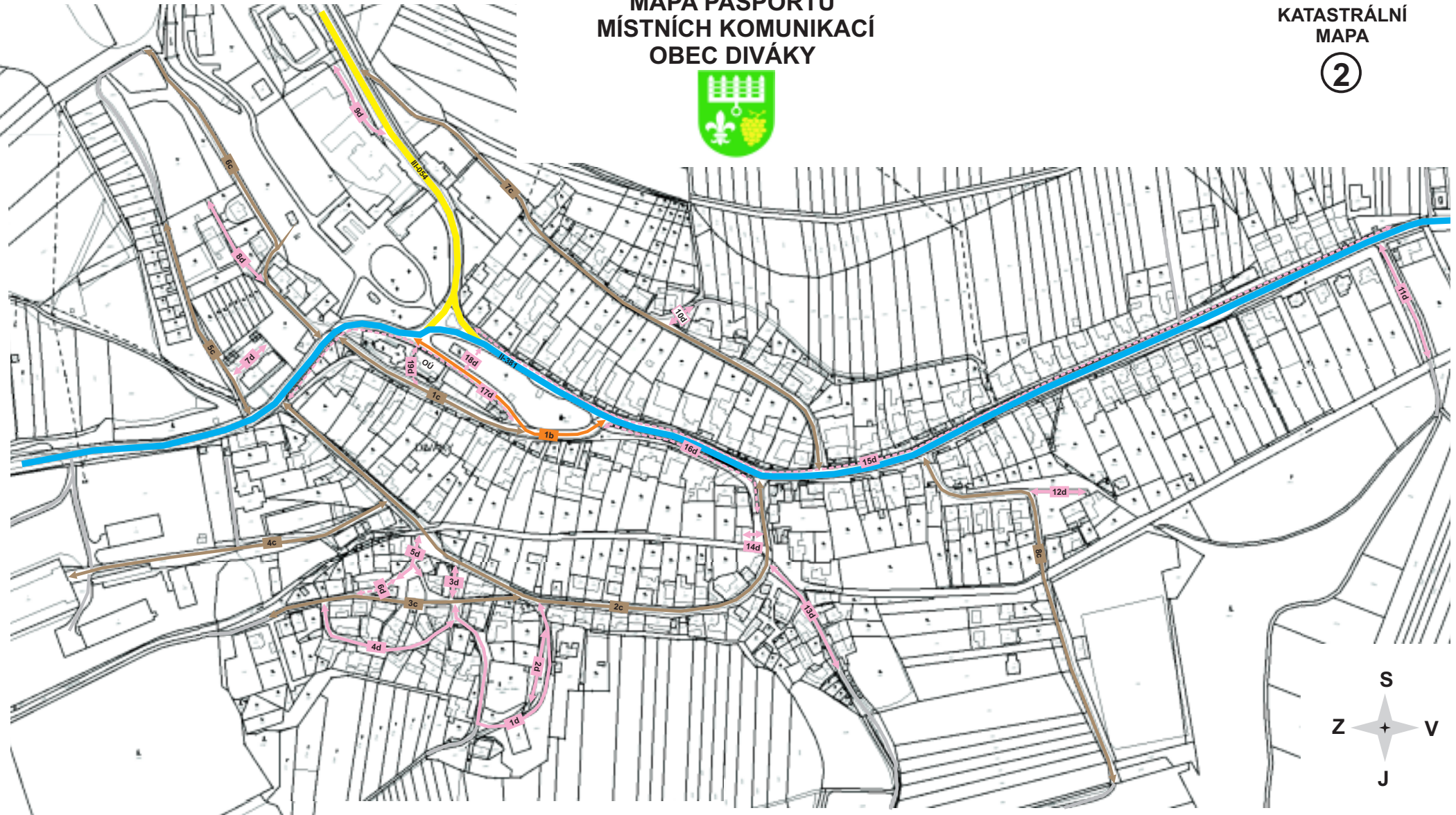


# MAPA PASPORTU MÍSTNÍCH KOMUNIKACÍ OBEC DIVÁKY




KATASTRÁLNÍ  
MAPA

2



0 10 20 40 60 80 100 m





Vypracoval :	ING. JAROSLAV FLEGL		<b>Ing. Jaroslav Flegl</b> Poradenská a konzultační činnost zpracování odborných studií a posudků PARDUBICE IČ: 45548526, tel: 602 267 387, e-mail: ing@flegl.cz
Kreslil :	ING. JAROSLAV FLEGL		
Název díla :	PASPORT MÍSTNÍCH KOMUNIKACÍ		
Obec :	DIVÁKY		
Název výkresu :	PASPORT - KATASTRÁLNÍ MAPA	Datum zpracování :	03 / 2012
Formát/měřítko :	A 3	Číslo výkresu :	2
Objednatel :	OBEC DIVÁKY	Číslo zakázky :	06-2012

A2c

# SOUHRNNÝ PŘEHLED KOMUNIKACÍ

## Obec Diváky

### Místní komunikace:

<b>Místní komunikace I.třídy (a):</b>	 (zelená)	
Počet : <b>0</b>	Délka : <b>0</b>	Počet mostů : <b>0</b>
<b>Místní komunikace II.třídy (b):</b>	 (oranžová)	
Počet : <b>1</b>	Délka : <b>182</b> m	Počet mostů : <b>0</b>
<b>Místní komunikace III.třídy (c):</b>	 (hnědá)	
Počet : <b>8</b>	Délka : <b>2602</b> m	Počet mostů : <b>0</b>
<b>Místní komunikace IV.třídy (d):</b>	 (světlefialová)	
Počet : <b>19</b>	Délka : <b>2346</b> m	Počet mostů : <b>0</b>

### Celkem :

#### Místní komunikace :

Celkový počet : **28**      Celková délka : **5130** m

#### Mosty na místních komunikacích :

Celkový počet : **0**      Celková délka : **0** m

---

### Krajské komunikace v obci Diváky :

#### Silnice 2.třídy :

Číslo : **381**      Délka : **1225** m

#### Silnice 3.třídy :

Číslo : **0544**      Délka : **340** m

Celková délka krajských komunikací v intravilánu obce: **1565** m





## Místní komunikace II. třídy

Vlastník komunikace: Obec Diváky

Správce komunikace: Obec Diváky



označení "b" (barva oranžová)

Evidenční číslo komunikace	Místní část (název ulice)	Parcelní číslo pozemku pod komunikací	LV	Vlastník pozemku	Katastr	Povrch vozovky	Zimní údržba ANO / NE	Celková délka cesty v m	Náklady v Kč na		Klad listů
									výstavbu	údržbu	
1b	Diváky	18/2	10001	Obec Diváky	Diváky 626139	KOŽ		182			1
		16	60000	ÚZSVM							
<b>Celkem komunikace II.třídy</b>								<b>182</b>			

Konstrukční charakteristika krytu vozovky :

DL - dlážděný; BE - beton; KPŽ - z kameniva prolévaného živící; KOŽ - z kameniva obalovaného živící; B - bez krytu; K - kamenivo; P - panel

ZŽR - zpevněný živičný recyklát



## Místní komunikace III. třídy

Vlastník komunikace: Obec Diváky

Správce komunikace: Obec Diváky

 označení "c" (barva hnědá)

Evidenční číslo komunikace	Místní část (název ulice)	Parcelní číslo pozemku pod komunikací	LV	Vlastník pozemku	Katastr	Povrch vozovky	Zimní údržba ANO / NE	Celková délka cesty v m	Náklady v Kč na		Klad listů
									výstavbu	údržbu	
1c	Diváky	18/2	10001	Obec Diváky	Diváky 626139	KOŽ		176			1
2c	Diváky	250; 289; 371	10001	Obec Diváky	Diváky 626139	DL		551			1
		280	191	soukromý							
		276	244	soukromý							
		285; 286	446	soukromý							
3c	Diváky	540	10001	Obec Diváky	Diváky 626139	1/10DL+9/10KOŽ		255			1
4c	Diváky	484/3; 537	10001	Obec Diváky	Diváky 626139	KOŽ		277			1
		474	835	Lesy ČR s.p.							
5c	Diváky	387	11093	soukromý	Diváky 626139	1/3KOŽ+2/3P		175			1
		411	60000	ÚZSVM							
6c	Diváky	29; 377	10001	Obec Diváky	Diváky 626139	1/4KOŽ+3/4B		301			1
		382	11102	soukromý							
7c	Diváky	173	10001	Obec Diváky	Diváky 626139	2/3KOŽ+1/3B		512			1
		113	60000	ÚZSVM							
<b>Mezisoučet</b>								<b>2247</b>			

Konstrukční charakteristika krytu vozovky :

DL - dlažďený; BE - beton; KPŽ - z kameniva prolévaného živící; KOŽ - z kameniva obalovaného živící; B - bez krytu; K - kamenivo; P - panel

ZŽR - zpevněný živičný recyklát

A3d





## Místní komunikace III. třídy

Vlastník komunikace: Obec Diváky

Správce komunikace: Obec Diváky



označení "c" (barva hnědá)

Evidenční číslo komunikace	Místní část (název ulice)	Parcelní číslo pozemku pod komunikací	LV	Vlastník pozemku	Katastr	Povrch vozovky	Zimní údržba ANO / NE	Celková délka cesty v m	Náklady v Kč na		Klad listů
									výstavbu	údržbu	
8c	Diváky	734; 775; 780	10001	Obec Diváky	Diváky 626139	1/3KOŽ+2/3B		355			1
		735	11016	Těl.jednota Diváky							
<b>Celkem komunikace III.třídy</b>								<b>2602</b>			

Konstrukční charakteristika krytu vozovky :

DL - dlážděný; BE - beton; KPŽ - z kameniva prolévaného živící; KOŽ - z kameniva obalovaného živící; B - bez krytu; K - kamenivo; P - panel

ZŽR - zpevněný živičný recyklát

A3d



## Místní komunikace IV. třídy

Vlastník komunikace: Obec Diváky

Správce komunikace: Obec Diváky



označení "d" (barva fialová)

Evidenční číslo komunikace	Místní část (název ulice)	Parcelní číslo pozemku pod komunikací	LV	Vlastník pozemku	Katastr	Povrch vozovky	Zimní údržba ANO / NE	Celková délka cesty v m	Náklady v Kč na		Klad listů
									výstavbu	údržbu	
1d	Diváky	540; 610	10001	Obec Diváky	Diváky 626139	P		263			1
		608; 614	60000	ÚZSVM							
2d	Diváky	627; 628	10001	Obec Diváky	Diváky 626139	KOŽ		67			1
		608; 609	60000	ÚZSVM							
3d	Diváky	540	10001	Obec Diváky	Diváky 626139	DL		29			1
4d	Diváky	540	10001	Obec Diváky	Diváky 626139	KOŽ		144			1
5d	Diváky	540	10001	Obec Diváky	Diváky 626139	P		55			1
6d	Diváky	540	10001	Obec Diváky	Diváky 626139	BE		23			1
7d	Diváky	387	11093	soukromý	Diváky 626139	KOŽ		39			1
8d	Diváky	409	10001	Obec Diváky	Diváky 626139	3/5DL+2/5B		78			1
9d	Diváky	30	644	Vinium a.s.	Diváky 626139	KOŽ		68			1
10d	Diváky	173	10001	Obec Diváky	Diváky 626139	KOŽ		28			1
11d	Diváky	885	844	soukromý	Diváky 626139	1/2KOŽ+1/2B		105			1
		880	60000	ÚZSVM							
12d	Diváky	780	10001	Obec Diváky	Diváky 626139	KOŽ		36			1
<b>Mezisoučet</b>								<b>935</b>			

Konstrukční charakteristika krytu vozovky :

DL - dlážděný; BE - beton; KPŽ - z kameniva prolévaného živící; KOŽ - z kameniva obalovaného živící; B - bez krytu; K - kamenivo; P - panel

A3e

ZŽR - zpevněný živичný recykl.

Pozn:

PF-ČR = Pozemkový fond české Republiky



## Místní komunikace IV. třídy

Vlastník komunikace: Obec Diváky

Správce komunikace: Obec Diváky

 označení "d" (barva fialová)

Evidenční číslo komunikace	Místní část (název ulice)	Parcelní číslo pozemku pod komunikací	LV	Vlastník pozemku	Katastr	Povrch vozovky	Zimní údržba ANO / NE	Celková délka cesty v m	Náklady v Kč na		Klad listů
									výstavbu	údržbu	
13d	Diváky	683	10001	Obec Diváky	Diváky 626139	1/5KOŽ+2/5P+2/5B		146			1
14d	Diváky	290	10001	Obec Diváky	Diváky 626139	DL(zámková)		17			1
15d	Diváky	246; 872; 888	10001	Obec Diváky	Diváky 626139	DL(zámková)		793			1
16d	Diváky	248; 249; 290; 292	10001	Obec Diváky	Diváky 626139	DL(zámková)		163			1
17d	Diváky	17; 18/2	10001	Obec Diváky	Diváky 626139	DL(zámková)		242			1
		16	60000	ÚZSVM							
18d	Diváky	14	10001	Obec Diváky	Diváky 626139	DL(zámková)		20			1
19d	Diváky	6	10001	Obec Diváky	Diváky 626139	DL(zámková)		30			1
		2; 12	60000	ÚZSVM							
<b>Celkem komunikace IV.třídy</b>											
								<b>2346</b>			

Konstrukční charakteristika krytu vozovky :

DL - dlážděný; BE - beton; KPŽ - z kameniva prolévaného živící; KOŽ - z kameniva obalovaného živící; B - bez krytu; K - kamenivo; P - panel

ZŽR - zpevněný živичný recyklát

A3e





Výměry (délky, šířky, plochy) komunikací v intravilánu obce  
Diváky

krajské silnice č.	délka v m	průměrná šíře v m	plocha v m <sup>2</sup> cca
II-381	1225	7,5	9188
III-0544	340	6,5	2210
<b>celkem krajské</b>	<b>1565</b>		<b>11398</b>

místní komunikace č.	délka v m	průměrná šíře v m	plocha v m <sup>2</sup> cca
<u>II.třída</u>			
1b	182	6	1092
<b>celkem II.třída</b>	<b>182</b>		<b>1092</b>
<u>III.třída</u>			
1c	176	5,5	968
2c	551	3,5	1929
3c	255	3	765
4c	277	3,5	970
5c	175	3,5	613
6c	301	3,5	1054
7c	512	3	1536
8c	355	3	1065
<b>celkem III.třída</b>	<b>2602</b>		<b>8898</b>
<u>IV.třída</u>			
1d	263	3	789
2d	67	3	201
3d	29	3	87
4d	144	3	432
5d	55	2	110
6d	23	1,5	35
7d	39	6	234
8d	78	3,5	273
9d	68	4	272
10d	28	4	112
11d	105	3	315
12d	36	3	108
13d	146	3	438
14d	17	7	119
15d	793	1,5	1190
16d	163	1,8	293
17d	242	1,5	363
18d	20	1,5	30
19d	30	2	60
<b>celkem IV.třída</b>	<b>2346</b>		<b>5460</b>
<b>celkem místní komunikace</b>	<b>5130</b>		<b>15450</b>




# VYSVĚTLIVKY K PASPORTU KOMUNIKACÍ


## KRAJSKÉ KOMUNIKACE

 I/35	- I.třídy (I/35)	- červená
 II/320	- II.třídy (II/320)	- modrá
 III/3214	- III.třídy (III/3214)	- žlutá




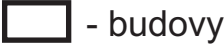







## MÍSTNÍ KOMUNIKACE

	- I.třídy (1a)	- zelená
	- II.třídy (5b)	- oranžová
	- III.třídy (17c)	- hnědá
	- IV.třídy (90d)	- fialová
	- (IV.třídy -samostatný chodník)	
	- účelové	- šedá





## MOSTY

	- označení mostu číslo 2 na místní komunikaci č. 19
19c - M2	

## Symbols a značky pro vyznačení objektů na místních komunikacích

M - 	most	X - železniční přejezd nechráněný
L - 	lávka	(X) - železniční přejezd chráněný
OK - 	okružní křižovatka	 - budovy
P - 	podjezd	 - areály škol, firem a pod. (Účelové)
N - 	nadjezd	  - kostel (kaple)
T - 	tunel	S -  - schody (podchod)

## OSTATNÍ

Železnice	
Vodní tok (plocha)	
Přerušeni komunikace (fiktivní ve schématu)	
Hranice katastru obce	

### Konstrukční charakteristika krytu vozovky

B	- bez krytu
DL	- dlážděný
BE	- betonový
KPŽ	- z kameniva prolévaného živící
KOŽ	- z kameniva obalovaného živící

### Konstrukční charakteristika mostů (podle druhu vodorovné nosné konstrukce)

MB	- monolitická betonová
MDB	- montovaná z dílců betonových
KO	- kovová
DŘ	- dřevěná
J	- z jiných materiálů

### Konstrukční charakteristika ploch (materiálová konstrukce krytu)

V	- vegetační
K	- z kameniva
DL	- dlážděná
BE	- betonová
KPŽ	- z kameniva prolévaného živící
KoŽ	- z kameniva obalovaného živící
J	- z jiných materiálů (např. Antuka)
B	- bez krytu
P	- panel