


PROGRAM ROZVOJE OBCE DIVÁKY NA OBDOBÍ 2018–2023



10. 10. 2017

Kontakt:

Obecní úřad
Diváky 110, 691 71
tel: 519 421 916
e-mail: obec@divaky.cz
Web: <http://www.divaky.cz/>

Zpracoval:

GaREP, spol. s r.o., společnost pro regionální ekonomické poradenství
nám. 28. října 3, 602 00 Brno
E-mail: garep@garep.cz
Web: www.garep.cz



Zpracovatelský tým:

Ing. Jan Binek, Ph.D.
Ing. Zdeněk Šilhan
RNDr. Hana Svobodová, Ph.D.
RNDr. Ondřej Šerý, Ph.D.
Mariya Sydoruk

Dokument byl zpracován v rámci projektu Programy rozvoje obce pro obce Mikroregionu Hustopečsko (reg. číslo CZ.03.4.74/0.0/16_033/0003002).



Evropská unie
Evropský sociální fond
Operační program Zaměstnanost

OBSAH

ÚVOD.....	4
A. ANALYTICKÁ ČÁST.....	5
A.1 Charakteristika obce	5
1. Území	5
2. Obyvatelstvo.....	6
3. Hospodářství	7
4. Infrastruktura.....	8
5. Vybavenost.....	9
Bydlení a veřejné služby.....	9
Památky.....	9
6. Životní prostředí	10
7. Správa obce.....	10
Obecní úřad a kompetence obce	10
Hospodaření a majetek obce	10
A.2 Východiska pro návrhovou část	13
Klíčové podněty ze šetření názorů obyvatel	13
SWOT analýza.....	16
B. NÁVRHOVÁ ČÁST	17
B.1 Dlouhodobá vize.....	17
B.2 Opatření a aktivity.....	17
B.3 Podpora realizace programu.....	21

ÚVOD

Program rozvoje obce Diváky je základním plánovacím dokumentem obce zakotveným v zákoně č. 128/2000 Sb., o obcích. Jde o hlavní nástroj řízení rozvoje obce. Formuluje představy o budoucnosti obce a navrhuje způsoby, jak těchto představ dosáhnout. Slouží zejména jako manuály pro řízení rozvojových činností obce (při rozhodování zastupitelstva, při přípravě projektů, při tvorbě rozpočtů). Slouží i jako informační materiál pro občany a subjekty působící v obci. Program rozvoje zvyšuje připravenost obce k podání žádostí o dotační podporu a zvyšuje šance získat vnější finanční prostředky.

Program rozvoje obce (PRO) je zpracován na roky 2018–2023, tj. na 6 let. Dlouhodobý pohled na rozvoj obce je formulován ve strategické vizi pro období cca 20 let (přibližně do roku 2035, což odpovídá realizaci 3 návazných PRO).

Program rozvoje je tvořen analytickou částí (charakteristika obce, SWOT analýza, vyhodnocení dotazníkových šetření) a návrhovou částí (vize, opatření a aktivity, podpora realizace).

Zpracování PRO proběhlo jako součást projektu Programy rozvoje obce pro obce Mikroregionu Hustopečsko realizovaného mikroregionem Hustopečsko.

Kulatý stůl (setkání zastupitelů, občanů a dalších zájemců o rozvoj obce) proběhl 29. 5. 2017. Na tomto setkání byla diskutována rozvojová situace obce a shromážděny podněty k dalšímu rozvoji.

V polovině června 2017 proběhlo dotazníkové šetření mezi obyvateli. Šetření se zúčastnilo 44 osob. Šetření přineslo další zajímavé podněty a ověřilo situaci v obci.

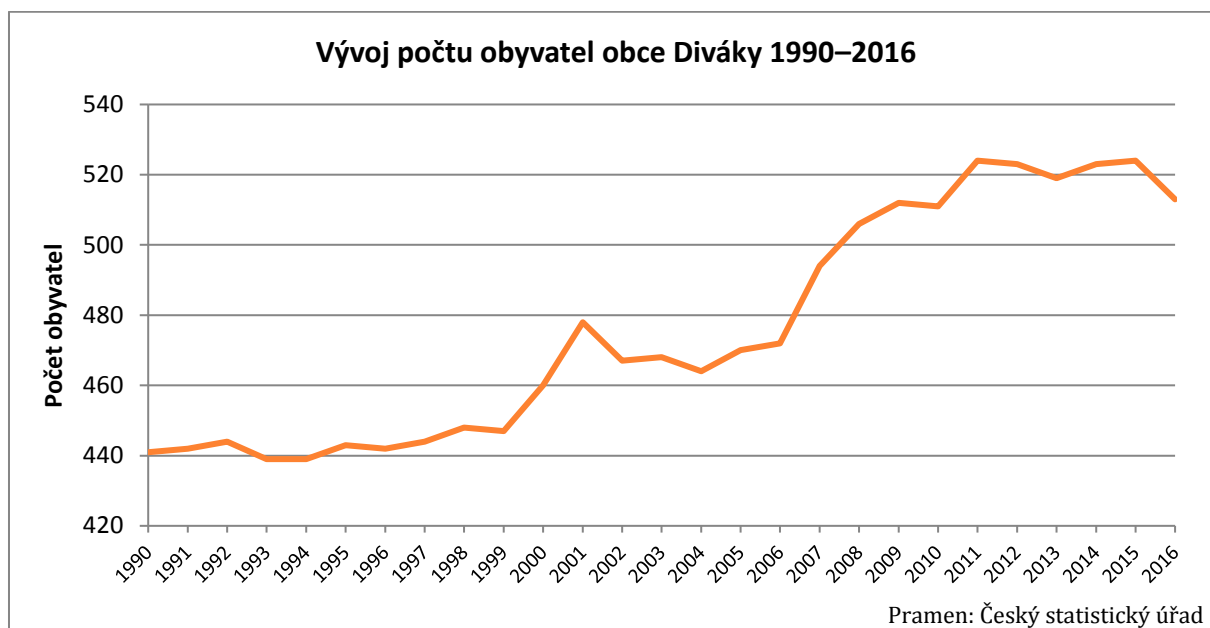
V měsících červenci a srpnu byl sestaven koncept PRO. V září byl dokument dopracován.

Program rozvoje obce byl schválen zastupitelstvem obce Diváky dne

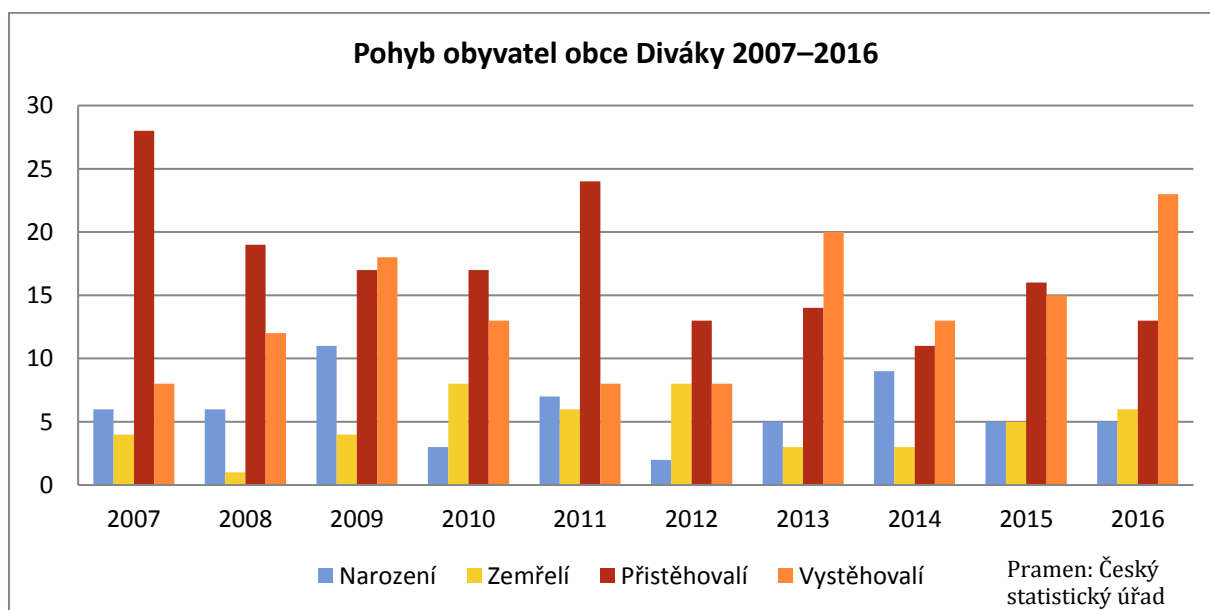
Program rozvoje je zpracováván dle „Metodiky tvorby programu rozvoje obce“ doporučené Ministerstvem pro místní rozvoj.

2. OBYVATELSTVO

Celkový počet obyvatel obce Diváky k 31. 12. 2016 činil 513 (z toho 263 mužů a 250 žen). Počet obyvatel od počátku 90. let spíše rostl, ovšem v některých letech i klesal – nejvíce v letech 2002 a 2016, a to o 11 osob. Maxima dosáhl počet obyvatel v letech 2011 a 2015 (524 obyvatel).

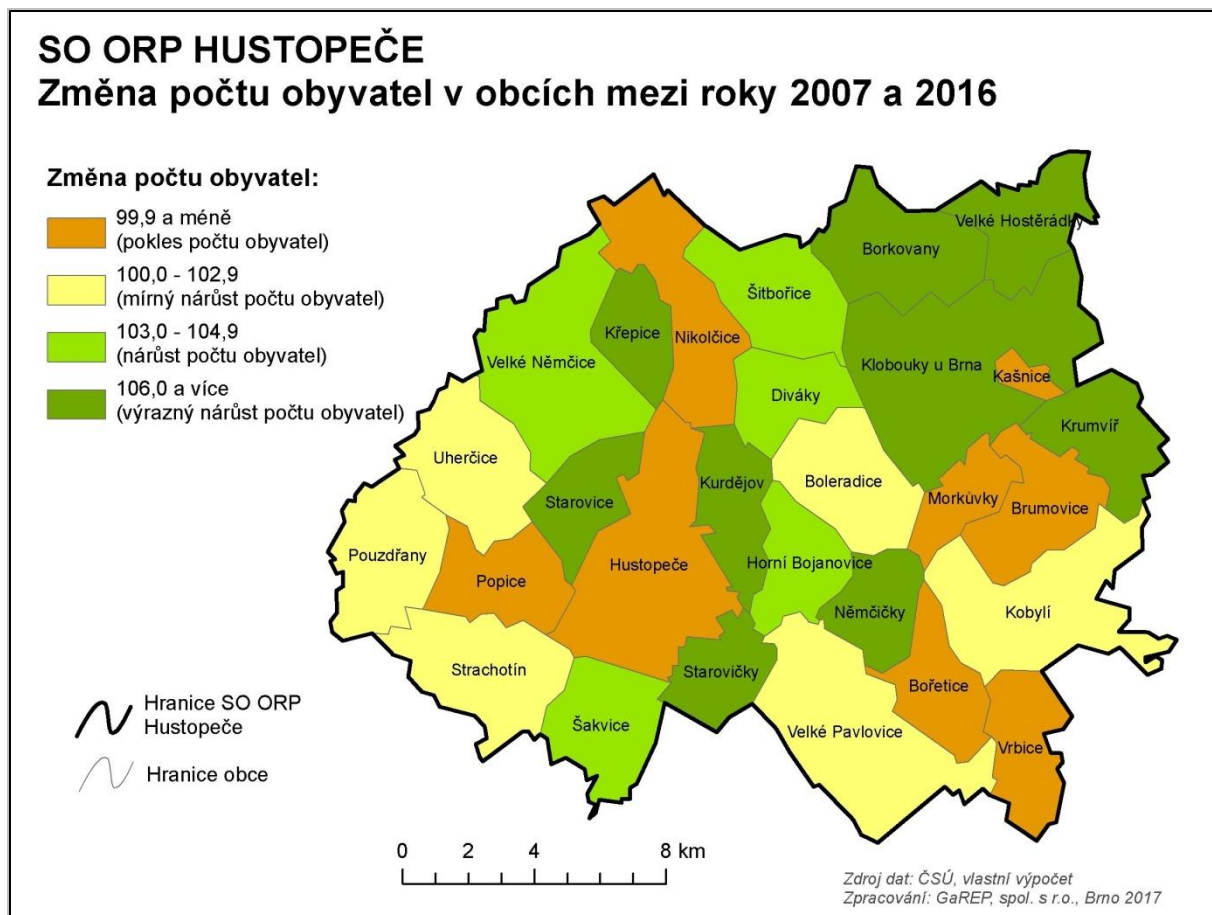


Nárůst počtu obyvatel v obci je dán zejména vysokým migračním přírůstkem v některých letech, ve většině let je patrný i mírný přirozený přírůstek – tedy více narozených než zemřelých.



Pozitivní přirozený i migrační vývoj v obci se promítá i do věkové struktury. Ke konci roku 2016 bylo 17,2 % obyvatel obce ve věku do 15 let (88 osob), 67,1 % ve věku 15–64 let (344 osob) a 15,8 % obyvatel obce bylo starších 65 let (81 osob). Při srovnání počtu seniorů a počtu dětí do 15 let (tzv. index stárí v hodnotě 92,0) převažují děti, což je pozitivní fakt pro budoucí rozvoj obce. Průměrný věk obyvatel obce je 40,5 let ke konci roku 2016.

Za posledních 10 let došlo v Divákách k nárůstu počtu obyvatel o více než 3,8 %. Diváky tak patří v rámci SO ORP k obcím, kde počet obyvatel dlouhodobě roste.



3. HOSPODÁŘSTVÍ

Ke konci roku 2016 bylo v obci registrováno 42 aktivních ekonomických subjektů, z nich 2 podnikaly v zemědělství, 22 v průmyslové výrobě, stavebnictví, či dopravě a zbylých 18 ve službách. 37 subjektů z nich jsou fyzické osoby (z toho 35 živnostníků a 1 osoba se svobodným povoláním). V obci sídlí pouze 1 obchodní společnost se zjištěnou aktivitou (registrováno jich je 5). Podle údajů Českého statistického úřadu byly v Divákách pouze 4 subjekty se zaměstnanci, z nich všechny jsou v kategorii 1-5 zaměstnanců. K 1. 12. 2015 bylo v obci obsazeno 19 pracovních míst.

Z komerčních služeb se v obci konkrétně nachází obchod se smíšeným zbožím (COOP Jednota), pohostinství a kadeřník. V obci se nachází pošta. Všechny tyto služby působí ve víceúčelové budově, která je ve spoluvlastnictví obce.

Podíl nezaměstnaných osob v květnu 2017 činil 2,0 %, bylo zde 7 dosažitelných uchazečů o zaměstnání ve věku 15 – 64 let. Hodnota nezaměstnanosti v obci je tak podprůměrná ve srovnání s hodnotami za celou ČR (4,1 %), Jihomoravský kraj (4,8 %) a SO ORP Hustopeče (3,7 %). Úroveň nezaměstnanosti se v obci v posledním roce významně snížila (v květnu 2016 dosahoval podíl nezaměstnaných osob hodnoty 4,5 %) a po nárůstu v zimních měsících (v lednu a prosinci byla 5,1 %) stále klesá. Podíl osob nezaměstnaných déle než rok na počtu všech uchazečů o zaměstnání činil v roce 2016 v průměru 39,1 %, což je nadprůměrná hodnota v porovnání s okolními obcemi.

Za poslední rok, tj. od května 2016, nebylo v obci v žádném měsíci evidováno Úřadem práce ČR více než 1 volné pracovní místo, od února už není evidováno žádné.

4. INFRASTRUKTURA

Obec je napojena na veřejný vodovod a plynofikována (s výjimkou malé části obce). V obci je vybudovaná pouze dešťová kanalizace. Odpadní vody by měl každý dům shromažďovat v jímce a vyvážet. V obci je ústředna 02, díky níž lze získat rychlý internet. Na kopci na Svárově končí optický kabel.

Za víceúčelovou budovou se nachází sběrný dvůr. U víceúčelové budovy a poblíž hřbitova se nachází kontejnery na plasty a sklo.

Pro silniční dopravu je klíčová silnice č. II/381 Pohořelice – Dambořice, procházející z východu na západ intravilánem obce. Ze severu se na tuto komunikaci napojuje komunikace III/0544 od Šitbořic. Krajské silnice procházející obcí jsou v poměrně dobrém stavu. Intenzita dopravy projíždějící přes obec je nízká.

Nejbližší železniční zastávka Hustopeče se nachází cca 10 km od obce, stejně jako nejbližší dálniční nájezd (dálnice D2).

Na katastru obce se nachází 5 autobusových zastávek. Přístřešky mají pouze zastávky ve středu obce.

Obec má zpracovaný pasport místních komunikací (z března 2012). Část místních komunikací vyžaduje rekonstrukci. Vzhledem ke klidnému charakteru obce a minimu dopravy mimo hlavní silnice jsou chodníky vybudovány pouze v části obce podél hlavní silnice. Ty byly zrekonstruovány v posledních letech a jsou v dobrém stavu. Obec nemá větší problémy s parkováním.

Obcí prochází cyklistická trasa Velkopavlovická, a to po komunikaci ze Šitbořic ze severu a pokračuje dále východním směrem. Za obcí se pak stáčí k jihu směrem na Boleradice.

Obcí rovněž prochází dálková (červená) turistická trasa z Hustopečí do Hodonína.

Obec Diváky leží v zóně 537 integrovaného dopravního systému Jihomoravského kraje. Obec je napojena na autobusové linky 522 (Hrušovany u Brna – Hustopeče) a 612 (Sokolnice, žel. st. – Boleradice) Pro cestu do Brna je možné využít navazující spoje autobusů 73, 151 a vlaku S2 ze Sokolnic, autobusu 109 z Těšan anebo vlaku S3 Hrušovan u Brna.

Počty spojů projíždějících obcí Diváky (k 16. 6. 2017)

Směr	Linka	V pracovní dny		V sobotu a v neděli	
		Počet spojů	Interval	Počet spojů	Interval
Do Brna	Kombinace linek 522/612 a S2/S3/109/73	38	Většinou po 15–26 minutách	16	Cca po dvou hodinách (vždy v krátké době dva spoje různými směry).
Z Brna		34		15	
Do Hustopečí	522	15	Až na výjimky po hodině.	7	Až na výjimky po 2 hodinách.
Z Hustopečí		17		7	

Pramen: www.jizdnirady.cz

5. VYBAVENOST

BYDLENÍ A VEŘEJNÉ SLUŽBY

Podle sčítání lidu, domů a bytů bylo v roce 2011 v obci celkem 206 domů. S výjimkou dvou bytových domů (s 8 byty celkem) šlo o rodinné domy. Počet neobydlených domů dosahoval 43 domů (20,9 %, což je nadprůměrný podíl v porovnání s Jihomoravským krajem i ČR), z nich přibližně polovina sloužila k rekreaci.

Za posledních 5 let (2012 – 2016) byly v Divákách 3 nové domy. Plochy pro bytovou výstavbu jsou v územním plánu vymezeny. Obec vlastní pozemky pro bytovou výstavbu v jihozápadní části obce (směrem do zámku). Je zájem o výstavbu v obci.

Obec má rozlehlou návěs, na níž se nachází kruhový taneční parket, kde se v průběhu roku konají obecní akce.

V roce 2016 obec koupila místní hospodu se sálem. Hospoda je v pronájmu, sál je využíván pro kulturní akce a připravuje se jeho rekonstrukce. V sále probíhají i sportovní aktivity (např. cvičení žen, stolní tenis). Tento prostor je ale velikostně omezený. V obci je pouze fotbalové hřiště (ve vlastnictví TJ Diváky). Dětské hřiště se nachází ve středu obce před budovou MŠ a ZŠ.

Ve staré hasičské zbrojnici se nachází klubovna a „nouzový“ byt.

Ze spolků v obci působí TJ Diváky (fotbalisté) a Myslivecký spolek Diváky.

V obci funguje mateřská škola a 1. a 2. třída základní školy – jako součást Základní školy a Mateřské školy Nikolčice (příspěvkové organizace obce Nikolčice), Od 3. třídy dojíždí žáci do základní školy v Nikolčicích. Ve školním roce 2016/2017 bylo v 1. třídě 14 žáků a ve 2. třídě 15 žáků. Do 1. třídy ve školním roce 2017/2018 by mělo jít 14 žáků.

Do obce zájždí praktický lékař pro dospělé. Jeho ordinace je ve víceúčelové budově. Nejbližší lékařské ordinace jsou dostupné v Šitbořicích,

Obec se přímo nepodílí na zajištění sociálních služeb v obci. V obci se nenachází žádná pobytová zařízení sociálních služeb. Terénní služby zajišťuje Agentura domácí péče z Hustopeče.

Obecní knihovnu v Divákách založil v roce 1893 Alois Mrštík. Do knihovny daroval 60 svazků knih. K 31. 12. 2015 čítá knihovní fond celkem 5078 knih krásné i naučné literatury pro dospělé i děti. Nabídku knih každoročně zpestřuje více než 250 knih z výměnného fondu z Břeclavi.

PAMÁTKY

Nejvýznamnějšími památkami obce jsou zámek, kostel Nanebevzetí Panny Marie a Památník bratří Mrštíků. Zámek vznikl přestavbou kláštera založeného na konci 17. století. Byl vybudován ve 40. letech 18. století podle projektu Františka Antonína Grimma jako trojkřídlá patrová barokní rezidence brněnských jezuitů. Během druhé světové války sloužil coby polní nemocnice. V roce 1949 se stal výcvikovým střediskem Strojní a traktorové stanice a od roku 1953 v něm byla otevřena i zemědělská učňovská škola. Před sedmi lety ho Jihomoravský kraj prodal soukromému majiteli. Zámek není veřejně přístupný.

Kostel Nanebevzetí Panny Marie je pozdně barokní kostel romantického pojetí z roku 1873.

Památník bratří Mrštíků je součástí expozice Regionálního muzea v Mikulově a nachází se v domě, kde bratři žili. Alois Mrštík působil v letech 1889–1924 v Divákách jako učitel na obecné škole. Zdejší prostředí pod jménem Habrůvka se mu stalo inspirací pro rozsáhlou románovou kroniku Rok na vsi, v níž zachytil život slovácko-hanácké vesnice na přelomu století. Do obce se za ním přistěhoval i jeho bratr Vilém. Ten zde v roce 1912 spáchal sebevraždu a je pohřben na

místním hřbitově (vyřezávaný dřevěný kříž mu navrhl Dušan Jurkovič). Návštěvnost památníků je spíše nárazová (školní výlety, zájezdy seniorů).

V jihozápadní části katastru obce v trati Borovinky na Zadním koutě je archeologické naleziště Halštatské hradisko.

6. ŽIVOTNÍ PROSTŘEDÍ

Rozloha katastru obce Diváky činí 848,64 hektarů. Zemědělská půda zabírá pouze 57,3 % plochy, což je v rámci jižní Moravy poměrně nízký podíl – podíl orné půdy z celkové plochy je 49,7 %, zbytek tvoří trvalé travní porosty (30 ha), vinice (13,2 ha), sady (10,9 ha a zahrady, (10,4 ha). Třetinu katastru obce zabírají lesy.

V severní části obce je bývalá skládka. V letech 1993–1994 byla zavezena hlínou bez nějakého speciálního zajištění. V současné době je porostlá stromy a keři.

Pro minimalizaci rizika povodní byly vybudovány v minulých letech 3 poldry (1 mokrý a 2 suché). Ještě jeden poldr je dle komplexních pozemkových úprav naplánován.

Na území obce se nachází přírodní rezervace Roviny. Byla vyhlášena v roce 1986. Lokalita se nachází na severním svahu kopce zvaného Přední kout (410 m n. m.). Jejím účelem je ochrana jediné lokality bučin na Břeclavsku.

7. SPRÁVA OBCE

OBECNÍ ÚŘAD A KOMPETENCE OBCE

Obecní úřad Diváky je obecním úřadem se základní působností. Matrika se nachází v Boleradicích a stavební úřad v Hustopečích. Ostatní agendy vyřizuje Městský úřad obce s rozšířenou působností Hustopeče.

Zastupitelstvo se dle aktuální potřeby. Ze zastupitelstva je uvolněným zastupitelem pouze starosta. Obec zaměstnává účetní. Na údržbu obce a péči o zeleň obec využívá pracovníků na veřejně prospěšné práce, případně uzavře dle potřeby dohodu o provedení práce. Obec vydává občasník Habrůvka hlásící se svým názvem k názvu vesnice, kterou Diváky představovaly v kronice Rok na vsi.

Územní plán obce byl schválen v roce 2012. Obec má realizovány komplexní pozemkové úpravy. V oblasti plánovací obce využívala Místní program obnovy venkova, který aktualizovala formou dodatků s přehledem plánovaných investic.

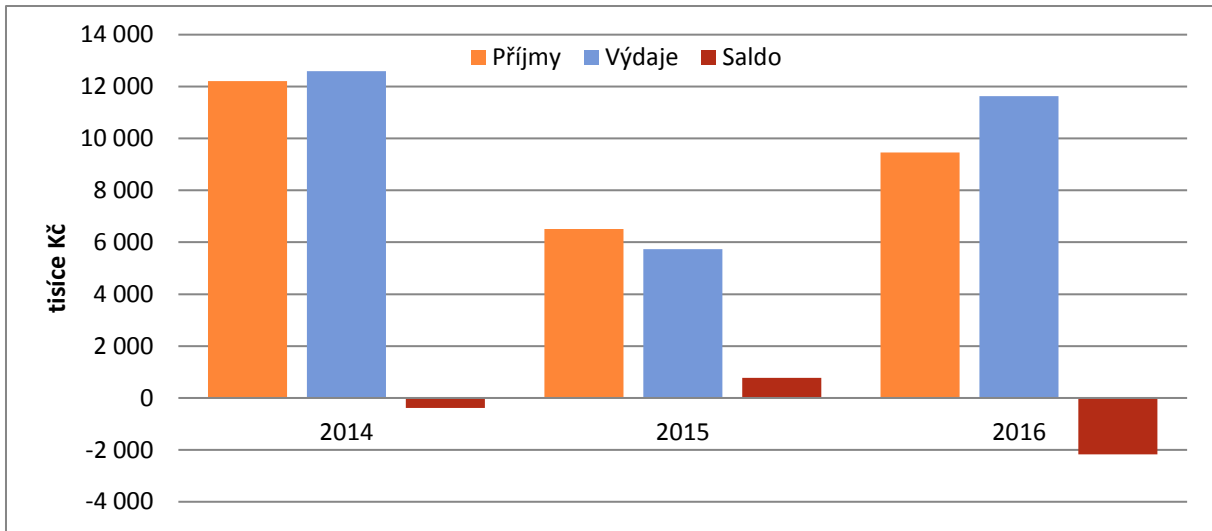
Obec je členem Mikroregionu Hustopečsko a Sdružení místních samospráv ČR. Území obce je součástí Místní akční skupiny Hustopečsko.

HOSPODAŘENÍ A MAJETEK OBCE²

Obec Diváky hospodaří poměrně vyrovnaně. V roce 2014 vykázala mírný deficit, v roce 2015 naopak přebytek. Na výsledek hospodaření v roce 2016 měl vliv úvěr za nákup budovy pohostinství (v dalších letech bude obec ročně splácet 415 tis. Kč). Obec v posledních 3 letech získala více než 3 miliony na dotacích, zejména v roce 2014 (dotace na snížení prašnosti a na sběrný dvůr).

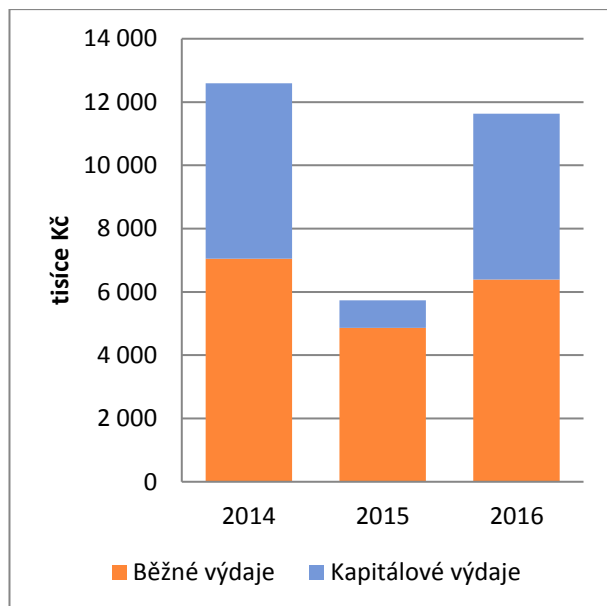
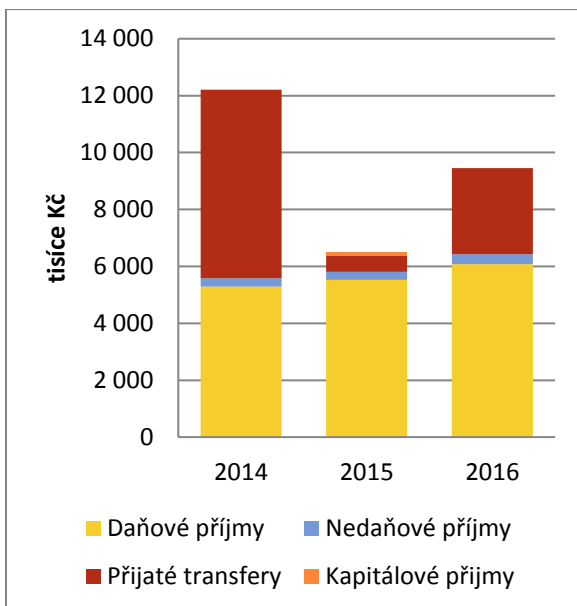
² Dle závěrečných účtů obce v letech 2014, 2015 a 2016.

Program rozvoje obce Diváky na období 2018–2023



Podíváme-li se detailněji na strukturu příjmů a výdajů v posledních 3 letech, tak daňové příjmy tvořily v letech 2014 až 2016 v průměru 64 %. V roce 2014 tento podíl dosáhl 43 % z důvodu realizace větší investiční akce financované z přijatých investičních transferů. Nedaňové příjmy jsou zejména nejruznější poplatky stanovené místní vyhláškou, poplatky za pronájmy majetku obce a úroky. Kapitálové příjmy jsou spíše nárazovou a okrajovou záležitostí.

Podíl kapitálových (investičních) výdajů kopíruje dotační příjmy, které byly relativně vyšší v letech 2014 a 2016. Saldo běžných příjmů, což je rozdíl běžných příjmů³ a běžných výdajů⁴, představuje částku, kterou obec může použít na investiční výdaje, na spolufinancování získaných dotací nebo na splácení svých závazků aniž by si musela brát další půjčku nebo prodávat svůj majetek. Tento ukazatel můžeme nazvat i tzv. dluhovou kapacitou. Tato dluhová kapacita se v roce 2014 pohybovala v záporných hodnotách, v roce 2015 činila necelý 1 milion a v roce 2016 dosáhla 35 tis. Kč.



³ Běžné příjmy jsou příjmy, které se víceméně každoročně opakují. Jedná se o součet daňových příjmů, nedaňových příjmů a nárokových transferů. Do běžných příjmů naopak nepatří nenárokové transfery nebo kapitálové příjmy z prodeje majetku.

⁴ Běžné výdaje jsou výdaje, které se každoročně opakují. Souvisí s běžným hospodařením obce. Do běžných výdajů nepatří např. výdaje na pořízení majetku (kapitálové výdaje).

Obec Diváky vlastní vedle budovy obecního úřadu ještě budovu mateřské a základní školy, hospodu se sálem, víceúčelovou budovu, starou hasičskou zbrojnici a rodinný dům vedle obecního úřadu (ve špatném stavu, obec má vypracovaný projekt na vybudování tělocvičny). Dále je v majetku obce řada dílčích pozemků. Rozložení pozemků ve vlastnictví obce je znázorněno na následujícím obrázku.



Nemovitosti ve vlastnictví obce Diváky

Pramen: www.cuzk.cz

A.2 VÝCHODISKA PRO NÁVRHOVOU ČÁST

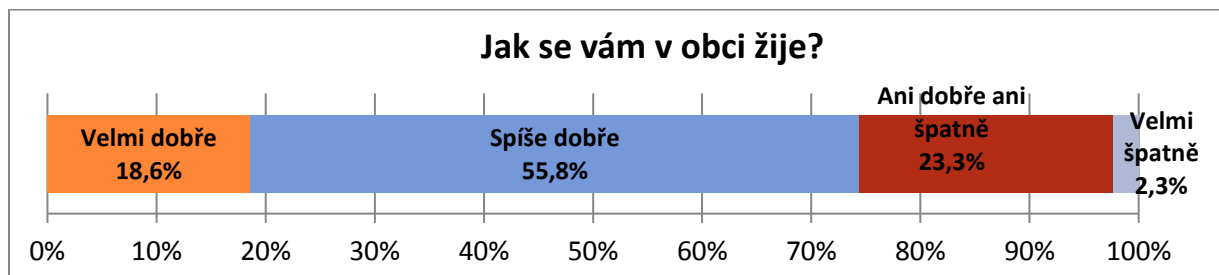
Východiska pro návrhovou část jsou zpracována zejména na základě poznatků z charakteristiky obce a závěrů dotazníkového šetření názorů obyvatel a zachycují **základní (klíčové) podněty pro návrhovou část**, a to zejména silné stránky / pozitiva, rozvojové faktory a slabé stránky / negativa / problémy jako **vnitřní faktory ovlivnitelné** obcí. **Vnější faktory** (příležitosti a ohrožení) vychází z posouzení obecných i konkrétních politických, ekonomických, sociálních, technologických, environmentálních a legislativních vlivů, které mohou mít dopad na rozvoj obce.

KLÍČOVÉ PODNĚTY ZE ŠETŘENÍ NÁZORŮ OBYVATEL⁵

V polovině června 2017 proběhlo dotazníkové šetření názorů obyvatel. Celkově se zapojilo 44 obyvatel.

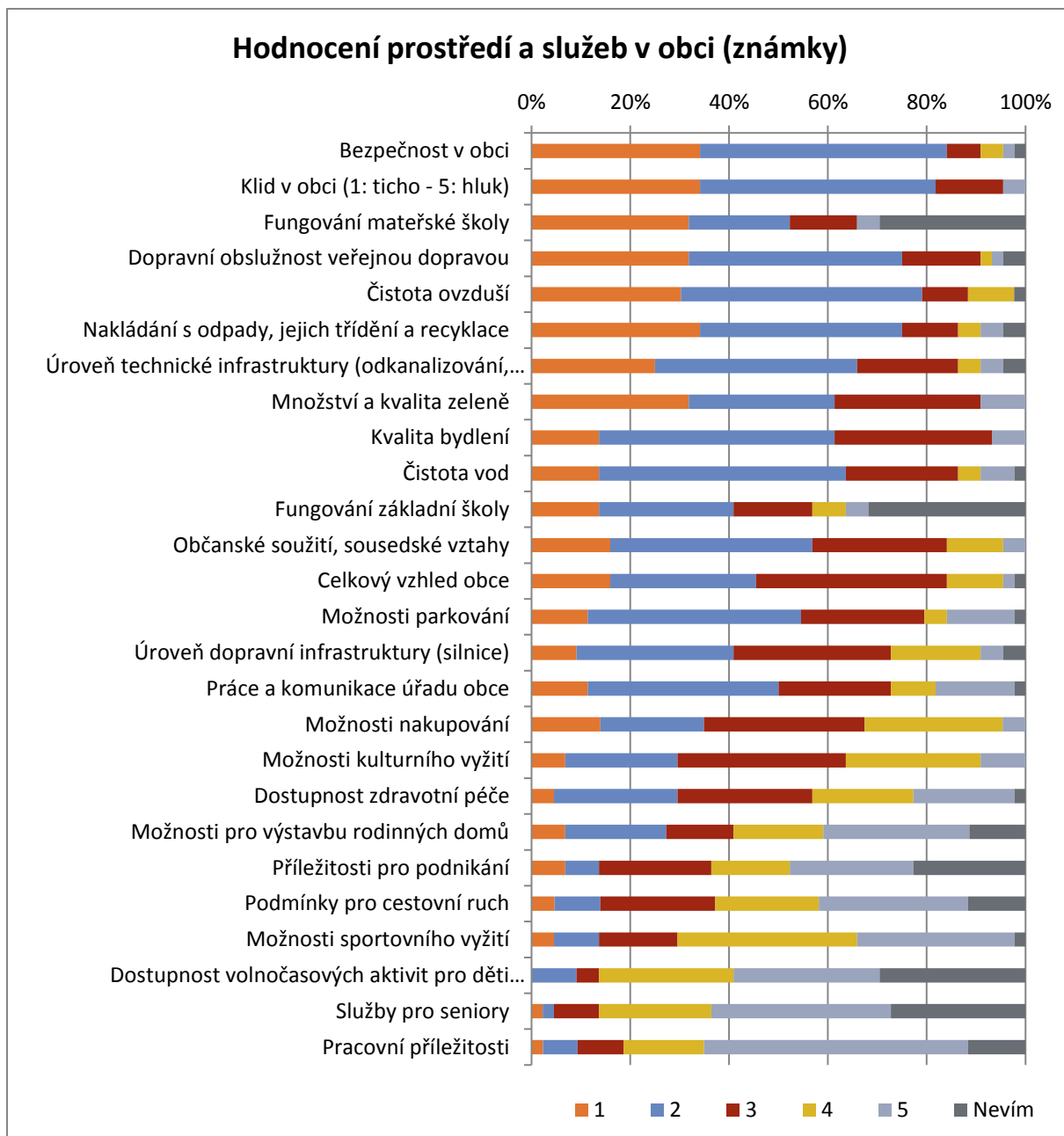
Mezi respondenty bylo 46,5 % mužů a 53,5 % žen. Ve věku 15–29 let bylo 29,5 % respondentů, ve věku 30–49 let bylo 47,7 % respondentů, ve věku 50–64 let 18,2 % a nad 65 let 4,5 %. V 59 % případů odpovídaly osoby žijící s dítětem, v 23 % případů šlo o osobu z vícegenerační domácnosti, v 18 % o osoby žijící pouze s manželem/manželkou.

Téměř 75 % respondentů se v Diváčích žije dobře, 2,3 % respondentů však uvedlo, že se jim zde žije velmi špatně.



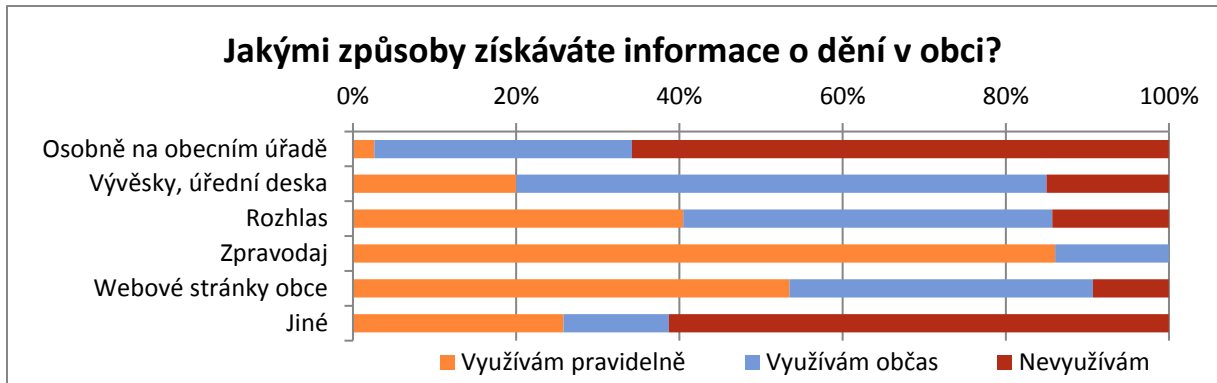
Obyvatelé komplexně hodnotili prostředí a služby v obci. Jednotlivá témata známkovali na stupnici 1–5 jako ve škole. Nejlépe hodnoceny (nejnižší průměrná známka) jsou bezpečnost a klid v obci a fungování MŠ. Nejhůře jsou hodnoceny pracovní příležitosti, služby pro seniory a dostupnost volnočasových aktivit pro děti.

⁵ Odpovědi na otázky hodnotící situaci / spokojenost v určitých oblastech jsou zařazeny přímo v textu charakteristiky obce.



Občanům v obci nejvíce chybí víceúčelové sportovní a dětské hřiště. Často byly zmiňovány také kanalizace a čistírna odpadních vod. Uvítali by také služby pro seniory a úpravu návsí a autobusových zastávek.

K získávání informací využívají občané nejčastěji zpravodaj a webové stránky obce. V případě jiných způsobů získávání informací byl uveden e-mail a dotázání se jiných obyvatel obce. Někteří občané by uvítali častější aktualizaci webových stránek obce.

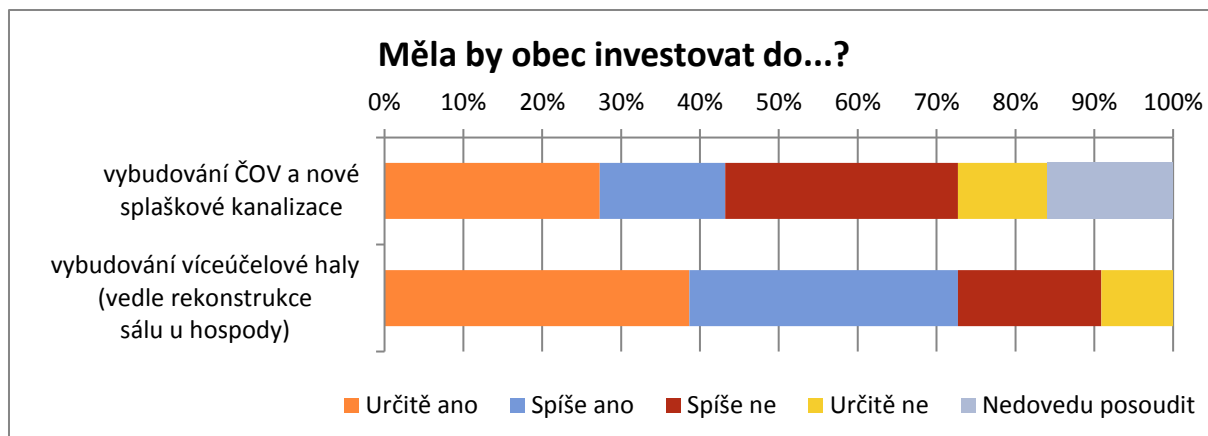


63 % respondentů považuje mezilidské vztahy v obci za dobré. Za ne moc dobré je označilo 27 % respondentů.

Klíčovou otázkou pro budoucnost obce je, jak by se obec měla početně rozvíjet. Dle 41 % respondentů by se měla obec postupně rozrůstat ze současných 513 obyvatel na přibližně 600 obyvatel. 18 % obyvatel by podporovalo ještě větší růst, zatímco 32 % obyvatel upřednostňuje, aby obec zůstala stejně velká.



V případě budoucích investic obyvatelé jednoznačně podporují rekonstrukci či výstavbu sportovišť. Výrazná je i podpora dobudování či rekonstrukce místních komunikací a rekonstrukce či výstavby prostor pro kulturní a společenské aktivity. Podpora zlepšování vzhledu obce je na 4. místě.



Názory obyvatel na dvě konkrétní investice byly zjišťovány i v samostatných otázkách. Vybudování čistírny odpadních vod a nové splaškové kanalizace podporuje 43 % respondentů (27 % určitě ano, 16 % spíše ano). 30 % respondentů tuto investici spíše nepodporuje a 11 % razantně odmítá. Investici do vybudování víceúčelové haly podporuje 73 % respondentů, zatímco 9 % tuto investici razantně odmítá.

SWOT ANALÝZA

Silné a slabé stránky vyplývají ze zpracované charakteristiky obce, příležitosti a ohrožení jsou vnější vlivy, které mohou obci pomoci, nebo se kterými se bude muset obec vypořádat.

SILNÉ STRÁNKY (pozitiva, rozvojové faktory)	SLABÉ STRÁNKY (negativa, problémy)
<ul style="list-style-type: none"> • Rostoucí počet obyvatel • Spokojenost obyvatel se životem v obci • Příznivé životní prostředí • Realizovány komplexní pozemkové úpravy. 	<ul style="list-style-type: none"> • Omezené služby v obci • Omezené možnosti pro sportovní aktivity v zimním období
PŘÍLEŽITOSTI (co se děje, či bude dít kolem nás a my to můžeme využít)	OHROŽENÍ (co se děje, či bude dít kolem nás a my se s tím budeme muset vypořádat)
<ul style="list-style-type: none"> • Dotační zdroje z národních a evropských programů 	<ul style="list-style-type: none"> • Klimatické změny – snižování objemu a nerovnoměrnost rozložení srážek

B. NÁVRHOVÁ ČÁST

B.1 DLOUHODOBÁ VIZE

Vize představuje dlouhodobý obraz o budoucnosti obce. Naplnění vize bude dosaženo realizací několika navazujících střednědobých programů rozvoje obce.

VIZE OBEC DIVÁKY V ROCE 2035

Počet obyvatel mírně poroste a budou vyřešeny podmínky pro novou bytovou výstavbu. Obec bude mít vybudováno zázemí pro kulturní i sportovní aktivity. V obci bude zachována mateřská škola a nejnižší ročníky základní školy.

Místní komunikace a chodníky budou opraveny. Budou provedeny potřebné rekonstrukce technické infrastruktury. Obecní úřad bude působit v opravených a rozšířených prostorech. Památky v obci budou opravené a obec bude mít revitalizovány plochy zeleně.

B.2 OPATŘENÍ A AKTIVITY

Opatření zastřešuje soubor aktivit k určitému tématu a stanoví přístup k řešení jednotlivých témat a problémů. Opatření jsou seskupena do pěti základních **rozvojových oblastí**. **Aktivita** označuje konkrétní akci, činnost, projekt v rámci opatření.

Přehled rozvojových oblastí a opatření

A. Vybavenost obce

- A.1 Zlepšení občanské vybavenosti
- A.2 Obnova obecního majetku a správa obce

B. Infrastruktura

- B.1 Zkvalitnění dopravní infrastruktury
- B.2 Dobudování a obnova technické infrastruktury

C. Vzhled obce a životní prostředí

- C.1 Zlepšování vzhledu obce
- C.2 Zkvalitnění životního prostředí

OPATŘENÍ A AKTIVITY

A. Vybavenost obce

A.1 Zlepšení občanské vybavenosti

Název aktivity	Termíny	Odpovědnost	Náklady (v tis.)	Zdroje financování	Komentář
Oprava budovy a areálu školy		starosta		rozpočet obce	
Rekonstrukce společenského sálu	2018	starosta	5 000	rozpočet obce	Rekonstrukce a přístavba bývalé hospody.
Výstavba víceúčelového kulturně-sportovního sálu (tělocvičny)	dle dotace	starosta	30 000	dotace	
Výstavba sportovního areálu (hřiště)		starosta	4 000	rozpočet obce	Víceúčelové hřiště. Součástí může být i např. venkovní posilovna.
Dětské hřiště	2018	starosta		rozpočet obce	U fotbalového hřiště.

A.2 Obnova obecního majetku a správa obce

Název aktivity	Termíny	Odpovědnost	Náklady (v tis.)	Zdroje financování	Komentář
Rekonstrukce obecního úřadu		starosta	4 000	rozpočet obce	
Přístavba obecního úřadu		starosta		rozpočet obce	
Opravy a rekonstrukce památek v obci		starosta		rozpočet obce, dotace	
Přemístění památníku osvobození		starosta		rozpočet obce	Památník z 2. světové války. Je umístěn v depozitu.
Oprava a rekonstrukce v areálu hřbitova		starosta		rozpočet obce	

B. Infrastruktura

B.1 Zkvalitnění dopravní infrastruktury

Název aktivity	Termíny	Odpovědnost	Náklady (v tis.)	Zdroje financování	Komentář
Rekonstrukce místní komunikace V Záhumnech		starosta	4000	rozpočet obce, dotace MMR	Dle pasportu obecních komunikací.
Rekonstrukce místní komunikace v okolí hřbitova		starosta	1000	rozpočet obce, dotace MMR	Dle pasportu obecních komunikací.
Rekonstrukce místní komunikace Nad zámkem		starosta	1000	rozpočet obce, dotace MMR	Dle pasportu obecních komunikací.
Rekonstrukce a opravy chodníků		starosta		rozpočet obce	

B.2 Dobudování a obnova technické infrastruktury

Název aktivity	Termíny	Odpovědnost	Náklady (v tis.)	Zdroje financování	Komentář
Vybudování kanalizace a čistírny odpadních vod	dle dotace	starosta	50 000	dotace	
Oprava/rekonstrukce veřejného osvětlení	průběžně	starosta		rozpočet obce	
Oprava/rekonstrukce obecního rozhlasu	průběžně	starosta		rozpočet obce	
Rekonstrukce inženýrských sítí pro stávající výstavbu		starosta	6 000	rozpočet obce	Lokality dle územního plánu
Vybudování inženýrských sítí pro novou výstavbu		starosta		rozpočet obce, vlastníci pozemků	

C. Krajina a životní prostředí

C.1 Zlepšování vzhledu obce

Název aktivity	Termíny	Odpovědnost	Náklady (v tis.)	Zdroje financování	Komentář
Obnova veřejné zeleně	průběžně	starosta		rozpočet obce	

C.2 Zkvalitnění životního prostředí

Název aktivity	Termíny	Odpovědnost	Náklady (v tis.)	Zdroje financování	Komentář
Protipovodňová opatření		starosta	1 000	dotace	Vybudování suchého poldru (v rámci KPÚ).
Vybudování obecní kompostárny		starosta	2 000	dotace	Aby se biologicky rozložitelný komunitní odpad nemusel vozit daleko.

B.3 PODPORA REALIZACE PROGRAMU

Za **koordinaci** činností spojených s programem rozvoje obce je zodpovědný **starosta**.

Sledování a vyhodnocování plnění programu rozvoje obce provádí Finanční výbor ve spolupráci se starostou obce.

Návrh aktualizací programu rozvoje (zejména úpravy termínů, nákladů a finančního plánu – rozložení nákladů v jednotlivých letech realizace) připravuje Finanční výbor v úzké součinnosti se starostou obce s ohledem na vyhodnocení plnění v předchozím roce a ve vazbě na tvorbu rozpočtu na následující rok.

Program rozvoje obce je **závazným podkladem pro rozhodování zastupitelstva obce a pro činnost jednotlivých orgánů obce**. Organizace/osoby uvedené ve sloupci odpovědnost u jednotlivých aktivit **zodpovídají za zajištění realizace příslušné aktivity** (tj. aktivitu nemusí přímo realizovat, ale mohou na realizaci pouze dohlížet, iniciovat započítí realizace apod.).

Program rozvoje je **závazným podkladem pro přípravu rozpočtu obce**.

Základní činnosti spojené s realizací programu rozvoje jsou v průběhu kalendářního roku rozloženy následovně:

Měsíc	Činnosti	Kdo udělá
Říjen	Vyhodnocení stávajícího plnění v daném roce a návrh aktualizace	Finanční výbor
Listopad	Projednání návrhu aktualizace na zastupitelstvu obce Provázání programu rozvoje a rozpočtu na následující rok <i>(rozpočet zohlední stav plnění programu rozvoje, v programu rozvoje se upraví částky a harmonogram dle návrhu rozpočtu)</i>	Zastupitelstvo obce
Prosinec	Schválení návrhu aktualizace (spolu se schválením návrhu rozpočtu)	Zastupitelstvo obce
Průběžně	<i>Sběr podnětů a aktuálních informací</i>	<i>Starosta, finanční výbor</i>

Vyhodnocení plnění programu rozvoje obsahuje u jednotlivých aktivit následující informace:

- **Stav realizace:** splněno / v realizaci dle plánu (využíváno zejména u víceletých aktivit) / v realizaci (ale později / dříve oproti plánu) / nerealizováno.
- **Skutečné náklady.**
- *Dle potřeby komentář ke stavu realizace* – zejména zdůvodnění proč aktivita nebyla realizována dle plánu, dále i např. zkušenosti z realizace, které by mohly být využity.

Stav realizace lze v tabulce s přehledem aktivit vyjádřit zbarvením (např. zelená = splněno, oranžová = v realizaci).

Aktualizace programu rozvoje bude probíhat obvykle 1 x ročně. Návrh aktualizace zpracovává Finanční výbor v úzké součinnosti se starostou obce a Kontrolním výborem. Návrh aktualizace musí být projednán a schválen zastupitelstvem obce.

Při roční aktualizaci budou vždy aktuální situaci přizpůsobeny následující údaje:

- Termíny.
- Náklady.

V případě potřeby je možné vyřadit plánovanou aktivitu nebo doplnit aktivitu novou.

Návrh aktualizace bude obsahovat přehled provedených změn. Na jeho základě bude vytvořena a zveřejněna aktuální podoba programu rozvoje obce.

Aktualizace programu rozvoje **probíhá z technického hlediska** následovně:

Podkladem pro aktualizaci jsou tabulky se specifikací aktivit (přímo v návrhové části programu rozvoje, nebo v přehledové tabulce v excelu).

V tabulkách se **žlutým podbarvením** zvýrazní aktualizované údaje, resp. doplněné aktivity. **Červeně** se potom podbarví aktivity, jejich realizace se nepředpokládá.