


PROGRAM ROZVOJE OBCE DIVÁKY NA OBDOBÍ 2024–2040



27. 2. 2024

Kontakt:

Obecní úřad

Diváky 110, 691 71

tel: 519 421 916

e-mail: obec@divaky.cz

Web: <http://www.divaky.cz/>

Zpracoval:

RNDr. Leoš Vejpustek

Horní Bojanovice 222, 693 01 Horní Bojanovice

E-mail: leosvejpustek@seznam.cz

Zpracovatelský tým:

RNDr. Leoš Vejpustek

Ing. Lenka Vejpustková

OBSAH

ÚVOD.....	4
A. ANALYTICKÁ ČÁST.....	5
A.1 Charakteristika obce	5
1. Území.....	5
2. Obyvatelstvo.....	6
3. Hospodářství.....	7
4. Infrastruktura.....	7
5. Vybavenost.....	9
Bydlení a veřejné služby.....	9
Památky.....	10
6. Životní prostředí.....	10
7. Správa obce.....	11
Obecní úřad a kompetence obce	11
Hospodaření a majetek obce	11
A.2 Východiska pro návrhovou část	15
SWOT analýza.....	15
B. NÁVRHOVÁ ČÁST.....	16
B.1 Dlouhodobá vize.....	16
B.2 Opatření a aktivity.....	16
B.3 Podpora realizace programu.....	20
PLÁN ROZVOJE SPORTU.....	22

ÚVOD

Strategický plán rozvoje obce Diváky je základním plánovacím dokumentem obce zakotveným v zákoně č. 128/2000 Sb., o obcích. Jde o hlavní nástroj řízení rozvoje obce. Formuluje představy o budoucnosti obce a navrhuje způsoby, jak těchto představ dosáhnout. Slouží zejména jako manuály pro řízení rozvojových činností obce (při rozhodování zastupitelstva, při přípravě projektů, při tvorbě rozpočtů). Slouží i jako informační materiál pro občany a subjekty působící v obci. Program rozvoje zvyšuje připravenost obce k podání žádostí o dotační podporu a zvyšuje šance získat vnější finanční prostředky.

Strategický plán rozvoje je zpracován na roky 2024–2040, tj. na 16 let.

Plán rozvoje obce je tvořen analytickou částí (charakteristika obce, SWOT analýza) a návrhovou částí (vize, opatření a aktivity, podpora realizace).

Kulatý stůl (setkání zastupitelů, občanů a dalších zájemců o rozvoj obce) proběhl xxxx. Na tomto setkání byla diskutována rozvojová situace obce a shromážděny podněty k dalšímu rozvoji.

Diskuze návrhu proběhla xxx.

Program rozvoje obce byl schválen zastupitelstvem obce Diváky dne

Program rozvoje je zpracováván dle „Metodiky tvorby programu rozvoje obce“ doporučené Ministerstvem pro místní rozvoj.

A. ANALYTICKÁ ČÁST

A.1 CHARAKTERISTIKA OBCE

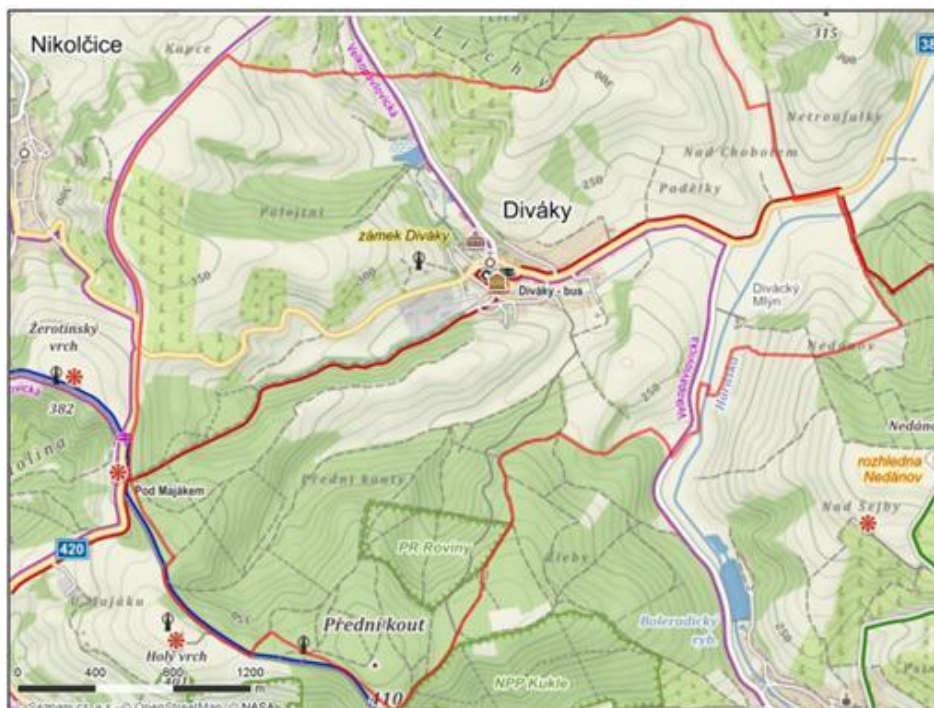
Charakteristika obce soustřeďuje základní fakta o obci a obsahuje komplexní zhodnocení situace v obci, charakteristiku stavu a vývoje jednotlivých oblastí života obce. Klade důraz na zachycení hlavních předností a rozvojových problémů obce a jejich příčin.

1. ÚZEMÍ

Obec Diváky se nachází v ploché Divácké vrchovině, která leží ve střední části Boleradické vrchoviny. Ta je podcelkem Ždánického lesa. Divácká vrchovina je charakteristická členitým reliéfem se široce zaoblenými rozvodními hřbety, plošinami a hlubokými údolími. Nejvyšším bodem je Přední kout se 410 metry. Katastr obce má rozlohu 849 ha z toho 286 ha lesa.

V zakládací listině zábrdovického kláštera premonstrátů se objevuje v r. 1210 pod názvem DIWACI, kdy ji její majitel Lev z Klobouk daroval tomuto klášteru. Tento letopočet je uveden na falzu listiny z 13. století. Oficiálně doložitelné datum zmínky o obci je na papežské listině Řehoře IX. z roku 1237.¹

Diváky spadají do správního obvodu obce s rozšířenou působností Hustopeče. Obec má pouze jednu část a je tvořena jedním katastrem (hranice katastru je na níže uvedeném obrázku vyznačena červenou čarou).



Celková rozloha obce činí 845 hektarů. Hustota zalidnění činí 60,7 obyvatel/km². Obec patří svou rozlohou mezi menší obce. Průměrné území obce v České republice zaujímá 1261 ha, v Jihomoravském kraji potom 1070 ha.

¹ Převzato z webu obce <http://www.divaky.cz/>

2. OBYVATELSTVO

Celkový počet obyvatel obce Diváky k 31. 12. 2023 činil 513 (z toho 256 mužů a 257 žen). Počet obyvatel od počátku 90. let spíše rostl, ovšem v některých letech i klesal – nejvíce v letech 2002 a 2016, a to o 11 osob. Maxima dosáhl počet obyvatel v letech 2011 a 2015 (524 obyvatel).

Obyvatelstvo podle pohlaví a věku

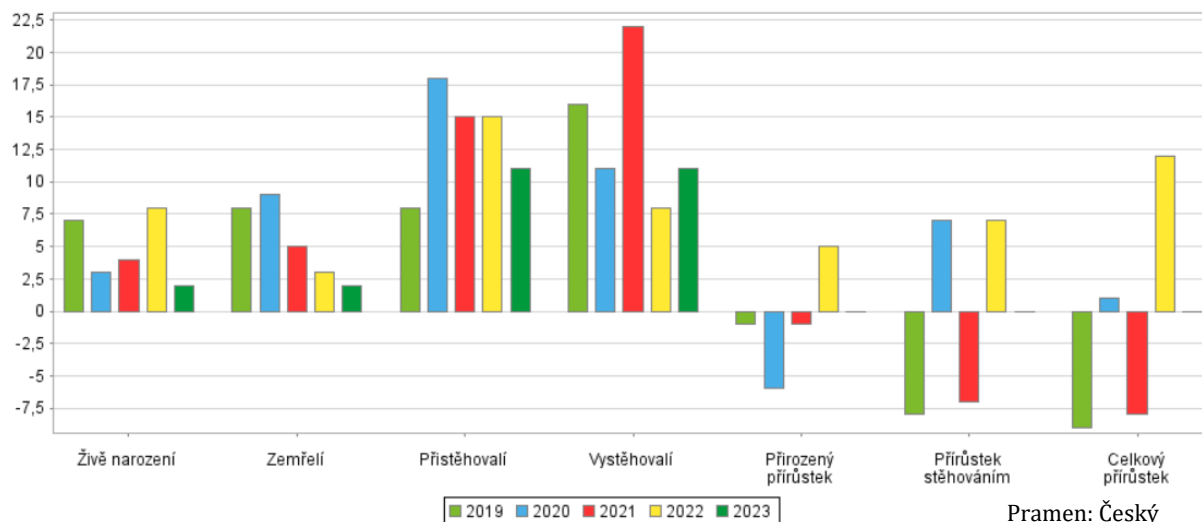
Pohlaví: celkem

do roku 2001 podle trvalého pobytu, od roku 2011 podle obvyklého pobytu

	1980	1991	2001	2011	2021	
Bydlící obyvatelstvo	529	445	470	518	523	
v tom ve věku	0 - 14 let	117	85	81	93	88
	15 - 64 let	312	290	301	355	348
	65 a více let (do roku 2011 vč. nezjištěného věku)	100	70	88	70	87

Pramen: Český statistický úřad

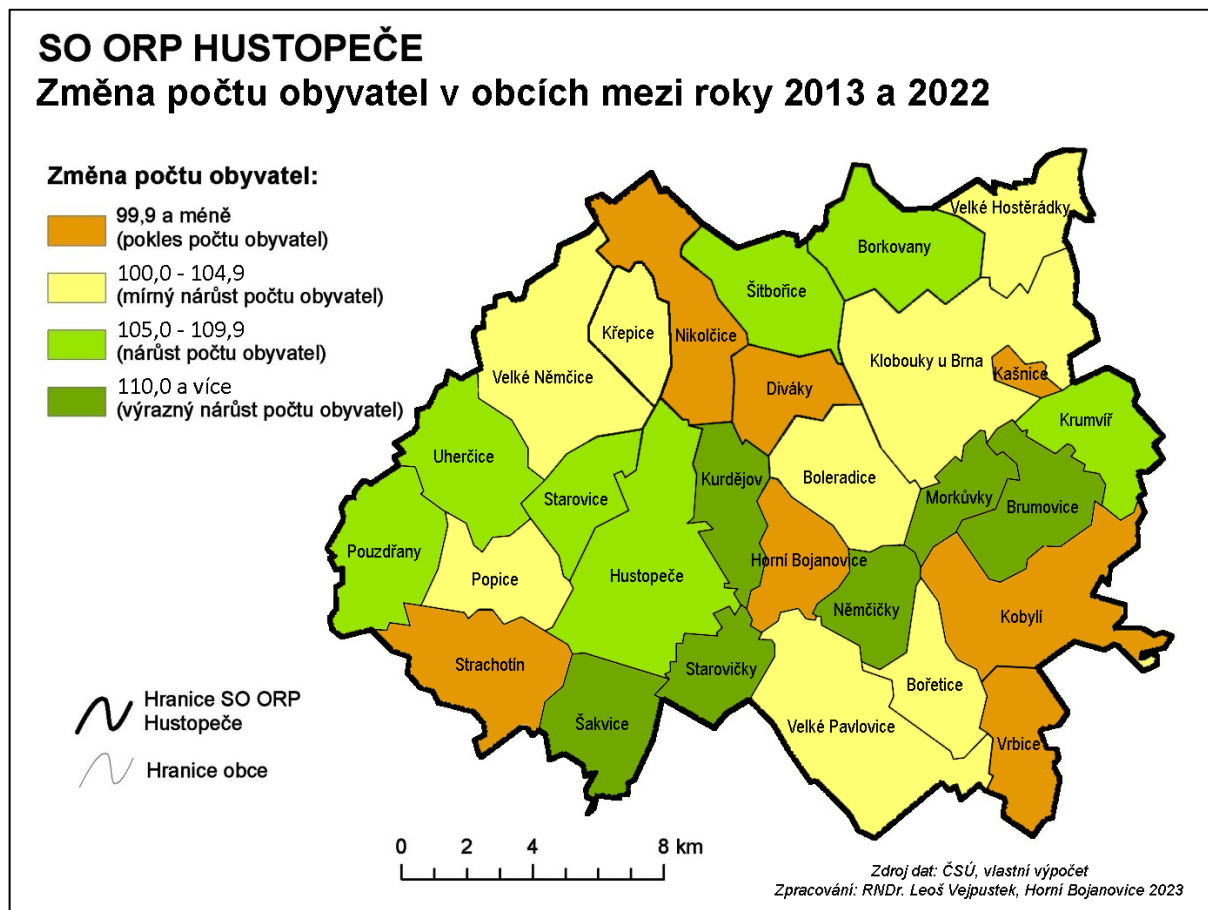
Nárůst počtu obyvatel v obci je dán zejména vysokým migračním přírůstkem v některých letech, ve většině let je patrný i mírný přirozený přírůstek – tedy více narozených než zemřelých.



Pramen: Český statistický úřad

Ke konci roku 2023 bylo 15,98 % obyvatel obce ve věku do 15 let (82 osob), 63,93 % ve věku 15–64 let (328 osob) a 20 % obyvatel obce bylo starších 65 let (103 osob). Při srovnání počtu seniorů a počtu dětí do 15 let (tzv. index stáří v hodnotě 125,0) převažují osoby starší 65 let, což můžeme označit za negativní fakt pro budoucí rozvoj obce. Průměrný věk obyvatel obce je 42,5 let ke konci roku 2023.

Za posledních 10 let došlo v Divákách k poklesu počtu obyvatel o 1,2 %. Diváky tak patří v rámci SO ORP k obcím, kde počet obyvatel mírně klesá.



3. HOSPODÁŘSTVÍ

Ke konci roku 2023 bylo v obci registrováno 66 aktivních ekonomických subjektů, z nich 5 podnikaly v zemědělství, 30 v průmyslové výrobě, stavebnictví, či dopravě a zbylých 18 ve službách. 53 subjektů z nich jsou fyzické osoby (z toho 47 živnostníků a 1 osoba se svobodným povoláním). V obci sídlí 8 obchodních společností.

Z komerčních služeb se v obci konkrétně nachází obchod se smíšeným zbožím (COOP Jednota), pohostinství a dvě kadeřnictví, pedikúra a manikúra. V obci se nachází služba Pošta partner. Všechny tyto služby působí ve víceúčelové budově, která je ve vlastnictví obce.

Podíl nezaměstnaných osob v květnu 2022 činil 4,0 %, bylo zde 13 dosažitelných uchazečů o zaměstnání ve věku 15 – 64 let. Hodnota nezaměstnanosti v obci je tak nadprůměrná ve srovnání s hodnotami za celou ČR (3,72 %), nižší než vykazují Jihomoravský kraj (4,36 %) a vyšší v porovnání s SO ORP Hustopeče (2,89 %).

Obec má 1 zaměstnance, v případě potřeby formou DPP zaměstnává pomocníka pro péči o zeleň či sběrný dvůr.

4. INFRASTRUKTURA

Obec je napojena na veřejný vodovod a plynofikována (s výjimkou malé části obce). V obci je vybudovaná pouze dešťová kanalizace. Odpadní vody by měl každý dům shromažďovat v septiku a vyvážet. V obci je ústředna 02, díky níž lze získat rychlý internet. Na kopci na Svárově končí

optický kabel. Obecní ČOV není v tuto chvíli připravena na realizaci, výhledově by ji obec ale ráda realizovala.

Za víceúčelovou budovou se nachází sběrný dvůr, plánuje se jeho rozšíření. U víceúčelové budovy a poblíž hřbitova se nachází kontejnery na plasty a sklo.

V části obce je ještě nutné rekonstruovat veřejné osvětlení, zároveň by obec ráda dotáhla optický kabel až do intravilánu. Rovněž je v rámci dlouhodobých cílů záměrem přeložení nadzemního vedení pod komunikace. V rámci rekonstrukcí by bylo vhodné rekonstruovat i obecní rozhlas.

Obec by ráda rekonstruovala komunikace v lokalitě Za humny, aj. dle potřeby.

Na hřbitově by obec ráda dokončila cestní síť a vnitřní úpravu, rovněž i zpevněné komunikace v areálu.

Pro silniční dopravu je klíčová silnice č. II/381 Pohořelice – Dambořice, procházející z východu na západ intravilánem obce. Ze severu se na tuto komunikaci napojuje komunikace III/0544 od Šitbořic. Krajské silnice procházející obcí jsou v poměrně dobrém stavu. Intenzita dopravy projíždějící přes obec je nízká.

Nejbližší železniční zastávka Hustopeče se nachází cca 10 km od obce, stejně jako nejbližší dálniční nájezd (dálnice D2).

Na katastru obce se nachází 5 autobusových zastávek. Přístřešky mají pouze zastávky ve středu obce (do budoucna je třeba jejich renovace).

Obec má zpracovaný pasport místních komunikací (z března 2012). Část místních komunikací vyžaduje rekonstrukci. Vzhledem ke klidnému charakteru obce a minimu dopravy mimo hlavní silnice jsou chodníky vybudovány pouze v části obce podél hlavní silnice. Ty byly zrekonstruovány v posledních letech a jsou v dobrém stavu. Obec nemá větší problémy s parkováním.

Obcí prochází cyklistická trasa Velkopavlovická, a to po komunikaci ze Šitbořic ze severu a pokračuje dále východním směrem. Za obcí se pak stáčí k jihu směrem na Boleradice.

Obcí rovněž prochází dálková (červená) turistická trasa z Hustopečí do Hodonína.

Obec Diváky leží v zóně 537 integrovaného dopravního systému Jihomoravského kraje. Obec je napojena na autobusové linky 522 (Hrušovany u Brna – Hustopeče) a 612 (Sokolnice, žel. st. – Boleradice) Pro cestu do Brna je možné využít navazující spoje autobusů 73, 151 a vlaku S2 ze Sokolnic, autobusu 109 z Těšan anebo vlaku S3 z Hrušovany u Brna.

Počty spojů projíždějících obcí Diváky k 20.2.2024

Směr	Linka	V pracovní dny		V sobotu a v neděli	
		Počet spojů	Interval	Počet spojů	Interval
Do Brna	Kombinace linek 522/612/505/541/109 a S3	33	Většinou po 15-25 minutách.	26	Až na výjimky 2 spoje 15 min po sobě po 2 hodinách.
Z Brna		29		24	
Do Hustopečí	522	17	Až na výjimky po hodině. V ranní špičce po 10-15 minutách.	7	Až na výjimky po 2 hodinách.
Z Hustopečí		18		7	

Pramen: www.jizdnirady.cz

5. VYBAVENOST

BYDLENÍ A VEŘEJNÉ SLUŽBY

Podle sčítání lidu, domů a bytů bylo v roce 2021 v obci celkem 205 domů. S výjimkou tří bytových domů (s 8 byty celkem) šlo o rodinné domy. Počet neobydlených domů dosahoval 33 domů (20,9 %, což je nadprůměrný podíl v porovnání s Jihomoravským krajem i ČR), z nich přibližně polovina sloužila k rekreaci.

7. Domovní fond		Celkem	rodinné domy	bytové domy	ostatní budovy
Domy celkem		205	201	3	1
Obydlené domy celkem		172	169	3	-
v tom podle vlastníka domu	fyzická osoba	167	167	-	-
	obec, stát	-	-	-	-
	bytové družstvo	-	-	-	-
	jiná právnická osoba	1	-	1	-
	spoluvlastnictví vlastníků bytů	3	1	2	-
	kombinace vlastníků	-	-	-	-
	nezjištěno	1	1	-	-
v tom podle období výstavby nebo rekonstrukce	1919 a dříve	12	12	-	-
	1920 - 1945	12	12	-	-
	1946 - 1970	45	43	2	-
	1971 - 1980	22	22	-	-
	1981 - 1990	21	21	-	-
	1991 - 2000	22	22	-	-
	2001 - 2010	14	14	-	-
	2011 - 2015	3	3	-	-
	2016 a později	7	6	1	-
	nezjištěno	14	14	-	-

Za posledních 5 let byly v Divákách postaveny 3 nové domy. Plochy pro výstavbu jsou v územním plánu vymezeny. Obec vlastní pozemky pro bytovou výstavbu v jihozápadní části obce (u zámku). Obec eviduje zájem o výstavbu v katastru.

Obec má rozlehlou náves, na níž se nachází kruhový taneční parket, kde se v průběhu roku konají obecní akce. Jeho stav je dobrý.

V roce 2016 obec koupila místní hospodu se sálem. Hospoda je v pronájmu, sál je využíván pro kulturní akce a připravuje se jeho rekonstrukce. V sále probíhají i sportovní aktivity (např. cvičení žen, stolní tenis). Tento prostor je ale velikostně omezený. V obci je pouze fotbalové hřiště (ve vlastnictví TJ Diváky). Dětské hřiště se nachází ve středu obce před budovou MŠ a ZŠ a další nové velké dětské hřiště s workout zónou se nachází u fotbalového hřiště. Obec plánuje vybudování víceúčelového sportovního hřiště rovněž v této lokalitě.

Ve staré hasičské zbrojnici se nachází klubovna a „nouzový“ byt.

Ze spolků v obci působí TJ Diváky (fotbalisté), Myslivecký spolek Diváky a Včelaři.

V obci funguje mateřská škola a 1. a 2. třída základní školy – jako součást Základní školy a Mateřské školy Nikolčice (příspěvkové organizace obce Nikolčice), Od 3. třídy dojíždí žáci do základní školy v Nikolčicích. Kapacita dostatečná.

Do obce zajíždí praktický lékař pro dospělé z Těšan. Jeho ordinace je ve víceúčelové budově. Nejbližší lékařské ordinace jsou dostupné v Šitbořicích,

Obec se přímo podílí na zajištění sociálních služeb v obci, prostřednictvím spolupráce se sociálním odborem Hustopeče. V obci se nenachází žádná pobytová zařízení sociálních služeb. V obci se nenachází žádná pobytová zařízení sociálních služeb. Terénní služby zajišťuje Agentura domácí péče z Hustopečí.

Obec koupila RD k rekonstrukci, kde část by měla být součástí sběrného dvora a ve druhé části by se zbudovaly 2 malé obecní byty.

Obecní knihovnu v Divákách založil v roce 1893 Alois Mrštík. Do knihovny daroval 60 svazků knih. K 31. 12. 2015 čítá knihovní fond celkem 5078 knih krásné i naučné literatury pro dospělé i děti. Nabídku knih každoročně zpestřuje více než 250 knih z výměnného fondu z Břeclavi.

PAMÁTKY

Nejvýznamnějšími památkami obce jsou zámek, kostel Nanebevzetí Panny Marie a Památník bratří Mrštíků. Zámek vznikl přestavbou kláštera založeného na konci 17. století. Byl vybudován ve 40. letech 18. století podle projektu Františka Antonína Grimma jako trojkřídlá patrová barokní rezidence brněnských jezuitů. Během druhé světové války sloužil coby polní nemocnice. V roce 1949 se stal výcvikovým střediskem Strojní a traktorové stanice a od roku 1953 v něm byla otevřena i zemědělská učňovská škola. Před sedmi lety ho Jihomoravský kraj prodal soukromému majiteli. Zámek není veřejně přístupný.

Kostel Nanebevzetí Panny Marie je pozdně barokní kostel romantického pojetí z roku 1873.

Památník bratří Mrštíků je součástí expozice Regionálního muzea v Mikulově a nachází se v domě, kde bratři žili. Alois Mrštík působil v letech 1889–1924 v Divákách jako učitel na obecní škole. Zdejší prostředí pod jménem Habrůvka se mu stalo inspirací pro rozsáhlou románovou kroniku Rok na vsi, v níž zachytil život slovácko-hanácké vesnice na přelomu století. Do obce se za ním přistěhoval i jeho bratr Vilém. Ten zde v roce 1912 spáchal sebevraždu a je pohřben na místním hřbitově (vyřezávaný dřevěný kříž mu navrhl Dušan Jurkovič). Návštěvnost památníků je spíše nárazová (školní výlety, zájezdy seniorů).

V jihozápadní části katastru obce v trati Borovinky na Zadním koutě je archeologické naleziště Halštatské hradisko.

6. ŽIVOTNÍ PROSTŘEDÍ

Rozloha katastru obce Diváky činí 848,64 hektarů. Zemědělská půda zabírá pouze 57,3 % plochy, což je v rámci jižní Moravy poměrně nízký podíl – podíl orné půdy z celkové plochy je 49,7 %, zbytek tvoří trvalé travní porosty (30 ha), vinice (13,2 ha), sady (10,9 ha a zahrady, (10,4 ha). Třetinu katastru obce zabírají lesy.

Zemědělský půdní fond a pozemky určené k plnění funkcí lesa

Bilance ploch podle využití

Celková rozloha obce (dle ČÚZK)	8486412 m ²	100 %
Orná půda (dle ČÚZK)	4173059 m ²	49,2 %
Vinice (dle ČÚZK)	121756 m ²	1,4 %
Zahrada (dle ČÚZK)	112433 m ²	1,3 %
Ovocný sad (dle ČÚZK)	120038 m ²	1,4 %
Trvalý travní porost (dle ČÚZK)	328864 m ²	3,9 %
Lesní půda (dle ČÚZK)	2866992 m ²	33,8 %
Vodní plocha (dle ČÚZK)	45511 m ²	0,5 %
Zastavěné plochy (dle ČÚZK)	121551 m ²	1,4 %
Ostatní plocha (dle ČÚZK)	596208 m ²	7,0 %

V severní části obce je bývalá skládka. V letech 1993–1994 byla zavezena hlínou bez nějakého speciálního zajištění. V současné době je porostlá stromy a keři.

Pro minimalizaci rizika povodní byly vybudovány v minulých letech 3 poldry (1 mokrý a 2 suché). Ještě jeden poldr je dle komplexních pozemkových úprav naplánován.

Obec připravuje nový Územní plán, ten původní je z roku 2012.

Na území obce se nachází přírodní rezervace Roviny. Byla vyhlášena v roce 1986. Lokalita se nachází na severním svahu kopce zvaného Přední kout (410 m n. m.). Jejím účelem je ochrana jediné lokality bučin na Břeclavsku.

7. SPRÁVA OBCE

OBECNÍ ÚŘAD A KOMPETENCE OBCE

Obecní úřad Diváky je obecním úřadem se základní působností. Matrika se nachází v Boleradicích a stavební úřad v Hustopečích. Ostatní agendy vyřizuje Městský úřad obce s rozšířenou působností Hustopeče.

Zastupitelstvo se schází 1 x za měsíc nebo dle potřeby. Ze zastupitelstva je uvolněným zastupitelem pouze starosta. Obec zaměstnává účetní, jednoho pracovníka pro údržbu. Na údržbu obce a péči o zeleň obec využívá pracovníků na veřejně prospěšné práce, případně uzavře dle potřeby dohodu o provedení práce. Obec vydává občasník Habrůvka hlásící se svým názvem k názvu vesnice, kterou Diváky představovaly v kronice Rok na vsi. Občasník vychází třikrát ročně.

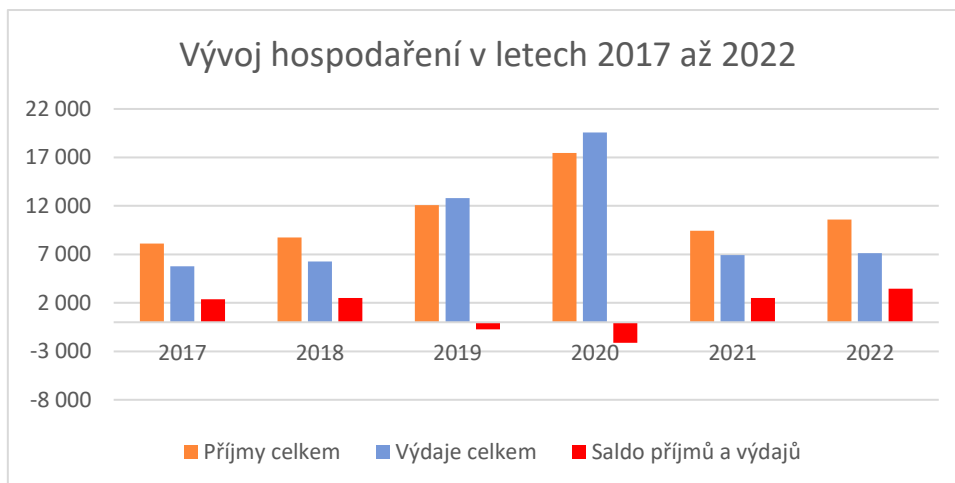
Územní plán obce byl schválen v roce 2012. Obec má realizovány komplexní pozemkové úpravy. V oblasti plánovací obce využívala Místní program obnovy venkova, který aktualizovala formou dodatků s přehledem plánovaných investic.

Obec je členem Mikroregionu Hustopečsko a Sdružení místních samospráv ČR. Území obce je součástí Místní akční skupiny Hustopečsko.

HOSPODAŘENÍ A MAJETEK OBCE²

Obec Diváky hospodaří poměrně vyrovnaně. V letech 2019 a 2020 vykázala mírný deficit, v dalších letech naopak přebytek.

² Dle závěrečných účtů obce v letech 2014, 2015 a 2016.

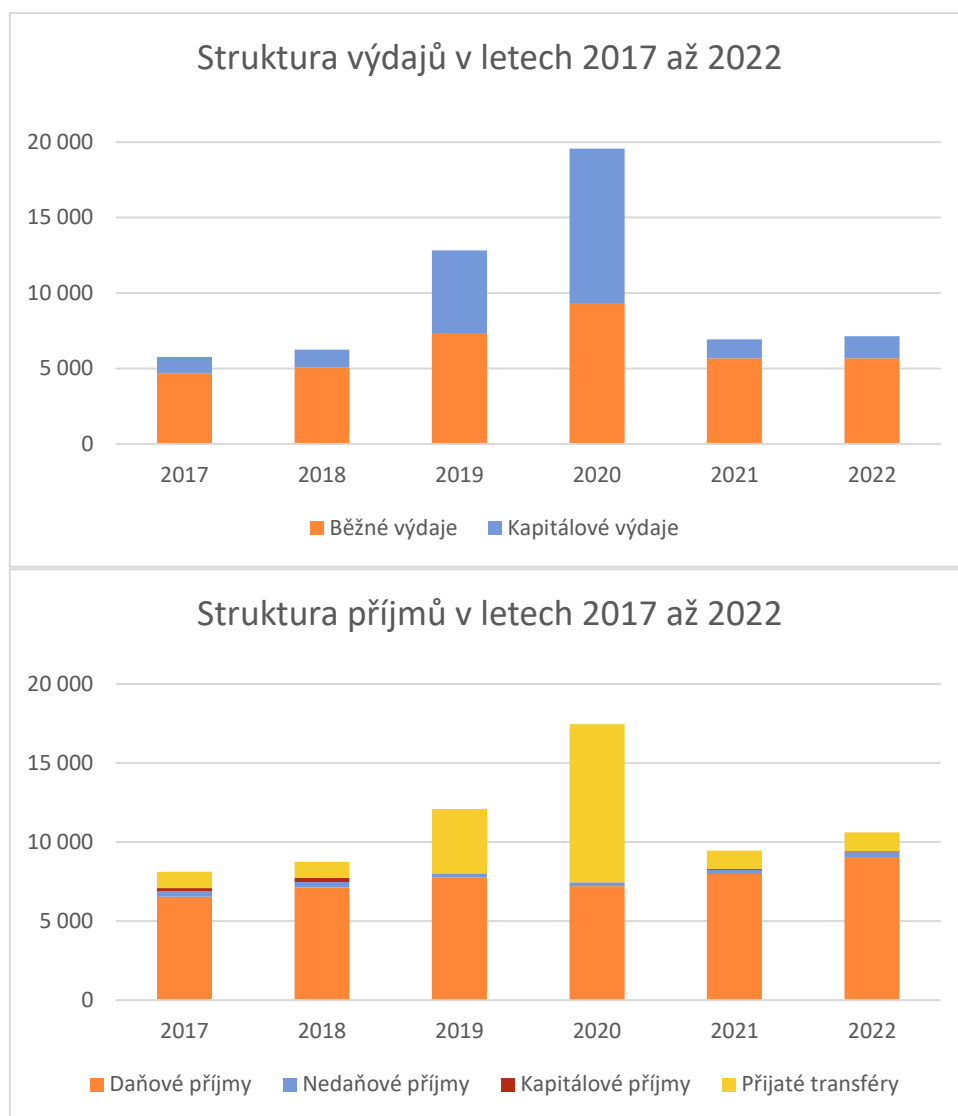


Podíváme-li se detailněji na strukturu příjmů a výdajů v posledních 3 letech, tak daňové příjmy tvořily v letech 2020 až 2022 v průměru 64,6%. Nedaňové příjmy jsou zejména nejrozličnější poplatky stanovené místní vyhláškou, poplatky za pronájem majetku obce a úroky. Kapitálové příjmy jsou spíše nárazovou a okrajovou záležitostí.

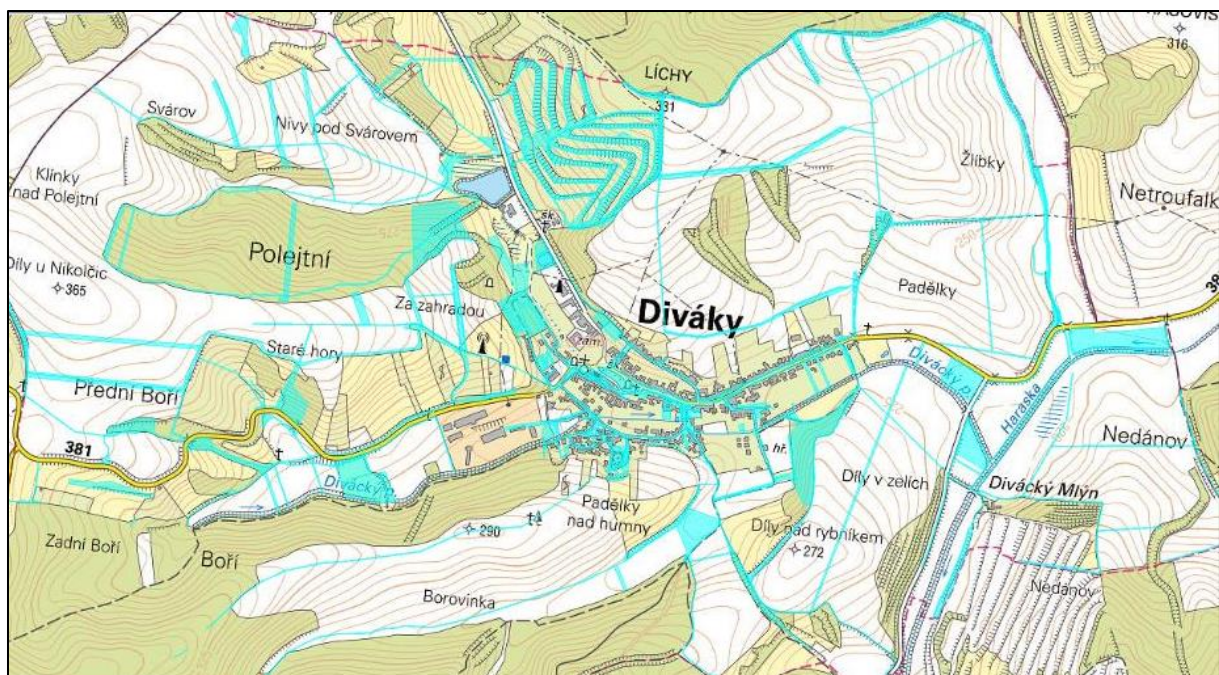
Podíl kapitálových (investičních) výdajů kopíruje dotační příjmy, které byly relativně vyšší v letech 2019 a 2020. Saldo běžných příjmů, což je rozdíl běžných příjmů³ a běžných výdajů⁴, představuje částku, kterou obec může použít na investiční výdaje, na spolufinancování získaných dotací nebo na splácení svých závazků aniž by si musela brát další půjčku nebo prodávat svůj majetek. Tento ukazatel můžeme nazvat i tzv. dluhovou kapacitou. Tato dluhová kapacita se v roce 2019 a 2020 pohybovala v záporných hodnotách, naopak v roce 2021 činila 2,5 milionu a v roce 2022 dosáhla hodnoty 3,465 milionu korun..

³ Běžné příjmy jsou příjmy, které se víceméně každoročně opakují. Jedná se o součet daňových příjmů, nedaňových příjmů a nárokových transferů. Do běžných příjmů naopak nepatří nenárokové transfery nebo kapitálové příjmy z prodeje majetku.

⁴ Běžné výdaje jsou výdaje, které se každoročně opakují. Souvisí s běžným hospodařením obce. Do běžných výdajů nepatří např. výdaje na pořízení majetku (kapitálové výdaje).



Obec Diváky vlastní vedle budovy obecního úřadu ještě budovu mateřské a základní školy, hospodu se sálem, víceúčelovou budovu, starou hasičskou zbrojnicí a rodinný dům vedle obecního úřadu (ve špatném stavu, obec zvažuje způsob využití). Dále je v majetku obce řada dílčích pozemků. Rozložení pozemků ve vlastnictví obce je znázorněno na následujícím obrázku.



Nemovitosti ve vlastnictví obce Diváky

Pramen: www.cuzk.cz

INVESTICE, KTERÉ OBEC OČEKÁVÁ V NÁSLEDUJÍCÍCH LETECH:

- Rekonstrukce komunikací
- Rekonstrukce obecní rozhlas
- Rozšíření sběrného dvora
- Výstavba bytů
- Dotáhnout optický kabel
- Fotovoltaika na obecní budovy
- Rekonstrukce budovy Obecního úřadu
- Demolice domu vedle OÚ (také v majetku obce)
- Výstavba víceúčelové tělocvičny
- Výstavba víceúčelového hřiště

A.2 VÝCHODISKA PRO NÁVRHOVOU ČÁST

Východiska pro návrhovou část jsou zpracována zejména na základě poznatků z charakteristiky obce a závěrů dotazníkového šetření názorů obyvatel a zachycují **základní (klíčové) podněty pro návrhovou část**, a to zejména silné stránky / pozitiva, rozvojové faktory a slabé stránky / negativa / problémy jako **vnitřní faktory ovlivnitelné obcí**. **Vnější faktory** (příležitosti a ohrožení) vychází z posouzení obecných i konkrétních politických, ekonomických, sociálních, technologických, environmentálních a legislativních vlivů, které mohou mít dopad na rozvoj obce.

SWOT ANALÝZA

Silné a slabé stránky vyplývají ze zpracované charakteristiky obce, příležitosti a ohrožení jsou vnější vlivy, které mohou obci pomoci, nebo se kterými se bude muset obec vypořádat.

SILNÉ STRÁNKY (pozitiva, rozvojové faktory)	SLABÉ STRÁNKY (negativa, problémy)
<ul style="list-style-type: none"> • Rostoucí počet obyvatel • Spokojenost obyvatel se životem v obci • Příznivé životní prostředí • Realizovány komplexní pozemkové úpravy. 	<ul style="list-style-type: none"> • Omezené služby v obci • Omezené možnosti pro sportovní aktivity v zimním období
PŘÍLEŽITOSTI (co se děje, či bude dít kolem nás a my to můžeme využít)	OHROŽENÍ (co se děje, či bude dít kolem nás a my se s tím budeme muset vypořádat)
<ul style="list-style-type: none"> • Dotační zdroje z národních a evropských programů 	<ul style="list-style-type: none"> • Klimatické změny – snižování objemu a nerovnoměrnost rozložení srážek

B. NÁVRHOVÁ ČÁST

B.1 DLOUHODOBÁ VIZE

Vize představuje dlouhodobý obraz o budoucnosti obce. Naplnění vize bude dosaženo realizací několika navazujících střednědobých programů rozvoje obce.

VIZE OBEC DIVÁKY V ROCE 2040

Počet obyvatel mírně poroste a budou vyřešeny podmínky pro novou bytovou výstavbu. Obec bude mít vybudováno zázemí pro kulturní i sportovní aktivity. V obci bude zachována mateřská škola a nejnižší ročníky základní školy.

Místní komunikace a chodníky budou opraveny. Budou provedeny potřebné rekonstrukce technické infrastruktury. Obecní úřad bude působit v opravených a rozšířených prostorech. Památky v obci budou opravené a obec bude mít revitalizovány plochy zeleně.

B.2 OPATŘENÍ A AKTIVITY

Opatření zastřešuje soubor aktivit k určitému tématu a stanoví přístup k řešení jednotlivých témat a problémů. Opatření jsou seskupena do pěti základních **rozvojových oblastí**. **Aktivita** označuje konkrétní akci, činnost, projekt v rámci opatření.

Přehled rozvojových oblastí a opatření

A. Vybavenost obce

- A.1 Zlepšení občanské vybavenosti
- A.2 Obnova obecního majetku a správa obce

B. Infrastruktura

- B.1 Zkvalitnění dopravní infrastruktury
- B.2 Dobudování a obnova technické infrastruktury

C. Vzhled obce a životní prostředí

- C.1 Zlepšování vzhledu obce
- C.2 Zkvalitnění životního prostředí

OPATŘENÍ A AKTIVITY

A. Vybavenost obce

A.1 Zlepšení občanské vybavenosti

Název aktivity	Termíny	Odpovědnost	Náklady (v tis.)	Zdroje financování	Komentář
Oprava budovy a areálu školy		starosta		rozpočet obce	
Výstavba tělocvičny	dle dotace	starosta	40 000	dotace	
Výstavba víceúčelového kulturně-sportovního sálu (haly)	dle dotace	starosta	40 000	dotace	
Výstavba sportovního areálu (hřiště)		starosta	4 000	rozpočet obce	Víceúčelové hřiště. Součástí může být i např. venkovní posilovna.
... prostor pro doplnění aktivit					

A.2 Obnova obecního majetku a správa obce

Název aktivity	Termíny	Odpovědnost	Náklady (v tis.)	Zdroje financování	Komentář
Rekonstrukce obecního úřadu		starosta	4 000	rozpočet obce	
Přístavba obecního úřadu		starosta		rozpočet obce	
Rozšíření sběrného dvora		starosta		rozpočet obce, dotace	
Opravy a rekonstrukce památek v obci		starosta		rozpočet obce, dotace	
Zajištění fotovoltaiky pro obecní budovy		starosta		rozpočet obce, dotace	
Přemístění památníku osvobození		starosta		rozpočet obce	Památník z 2. světové války. Je umístěn v depozitu.
Oprava a rekonstrukce v areálu hřbitova		starosta		rozpočet obce	
Výstavba bytů		starosta		rozpočet obce, dotace	
Demolice domu vedle obecního úřadu		starosta		rozpočet obce, dotace	

Program rozvoje obce Diváky na období 2024–2040

Název aktivity	Termíny	Odpovědnost	Náklady (v tis.)	Zdroje financování	Komentář
... prostor pro doplnění aktivit					

B. Infrastruktura

B.1 Zkvalitnění dopravní infrastruktury

Název aktivity	Termíny	Odpovědnost	Náklady (v tis.)	Zdroje financování	Komentář
Rekonstrukce a opravy místních komunikací		starosta	15 000	rozpočet obce, dotace MMR	Dle pasportu obecních komunikací. Zejména oprava komunikace v Záhumnech, úprava cest ke hřbitovu a kolem hřbitova.
Rekonstrukce a opravy chodníků		starosta		rozpočet obce	
Rekonstrukce autobusových zastávek		starosta		rozpočet obce	
... prostor pro doplnění aktivit					

B.2 Dobudování a obnova technické infrastruktury

Název aktivity	Termíny	Odpovědnost	Náklady (v tis.)	Zdroje financování	Komentář
Vybudování kanalizace a čistírny odpadních vod	dle dotace	starosta	100 000	dotace	
Oprava/rekonstrukce veřejného osvětlení		starosta		rozpočet obce	
Oprava/rekonstrukce obecního rozhlasu		starosta		rozpočet obce	
Rekonstrukce inženýrských sítí pro stávající výstavbu		starosta		rozpočet obce	
Vybudování inženýrských sítí pro novou výstavbu		starosta		rozpočet obce, vlastníci pozemků	

Program rozvoje obce Diváky na období 2024–2040

Název aktivity	Termíny	Odpovědnost	Náklady (v tis.)	Zdroje financování	Komentář
Přípojka optického kabelu do obce		starosta		rozpočet obce, dotace	
... prostor pro doplnění aktivit					

C. Krajina a životní prostředí a krajina

C.1 Zlepšování vzhledu obce

Název aktivity	Termíny	Odpovědnost	Náklady (v tis.)	Zdroje financování	Komentář
Obnova veřejné zeleně	průběžně	starosta		rozpočet obce	
... prostor pro doplnění aktivit					

C.2 Zkvalitnění životního prostředí

Název aktivity	Termíny	Odpovědnost	Náklady (v tis.)	Zdroje financování	Komentář
Protipovodňová opatření		starosta	2 000	dotace	Vybudování suchého poldru (v rámci KPÚ).
... prostor pro doplnění aktivit					

B.3 PODPORA REALIZACE PROGRAMU

Za **koordinaci** činností spojených s programem rozvoje obce je zodpovědný **starosta**.

Sledování a vyhodnocování plnění programu rozvoje obce provádí Finanční výbor ve spolupráci se starostou obce.

Návrh aktualizací programu rozvoje (zejména úpravy termínů, nákladů a finančního plánu – rozložení nákladů v jednotlivých letech realizace) připravuje Finanční výbor v úzké součinnosti se starostou obce s ohledem na vyhodnocení plnění v předchozím roce a ve vazbě na tvorbu rozpočtu na následující rok.

Program rozvoje obce je **závazným podkladem pro rozhodování zastupitelstva obce a pro činnost jednotlivých orgánů obce**. Organizace/osoby uvedené ve sloupci odpovědnost u jednotlivých aktivit **zodpovídají za zajištění realizace příslušné aktivity** (tj. aktivitu nemusí přímo realizovat, ale mohou na realizaci pouze dohlížet, iniciovat započítí realizace apod.).

Program rozvoje je **závazným podkladem pro přípravu rozpočtu obce**.

Základní činnosti spojené s realizací programu rozvoje jsou v průběhu kalendářního roku rozloženy následovně:

Měsíc	Činnosti	Kdo udělá
Říjen	Vyhodnocení stávajícího plnění v daném roce a návrh aktualizace	Finanční výbor
Listopad	Projednání návrhu aktualizace na zastupitelstvu obce Provázání programu rozvoje a rozpočtu na následující rok <i>(rozpočet zohlední stav plnění programu rozvoje, v programu rozvoje se upraví částky a harmonogram dle návrhu rozpočtu)</i>	Zastupitelstvo obce
Prosinec	Schválení návrhu aktualizace (spolu se schválením návrhu rozpočtu)	Zastupitelstvo obce
Průběžně	<i>Sběr podnětů a aktuálních informací</i>	<i>Starosta, finanční výbor</i>

Vyhodnocení plnění programu rozvoje obsahuje u jednotlivých aktivit následující informace:

- **Stav realizace:** splněno / v realizaci dle plánu (využíváno zejména u víceletých aktivit) / v realizaci (ale později / dříve oproti plánu) / nerealizováno.
- **Skutečné náklady.**
- *Dle potřeby komentář ke stavu realizace* – zejména zdůvodnění proč aktivita nebyla realizována dle plánu, dále i např. zkušenosti z realizace, které by mohly být využity.

Stav realizace lze v tabulce s přehledem aktivit vyjádřit zbarvením (např. zelená = splněno, oranžová = v realizaci).

Aktualizace programu rozvoje bude probíhat obvykle 1 x ročně. Návrh aktualizace zpracovává Finanční výbor v úzké součinnosti se starostou obce a Finančním výborem. Návrh aktualizace musí být projednán a schválen zastupitelstvem obce.

Při roční aktualizaci budou vždy aktuální situaci přizpůsobeny následující údaje:

- Termíny.
- Náklady.

V případě potřeby je možné vyřadit plánovanou aktivitu nebo doplnit aktivitu novou.

Návrh aktualizace bude obsahovat přehled provedených změn. Na jeho základě bude vytvořena a zveřejněna aktuální podoba programu rozvoje obce.

Aktualizace programu rozvoje **probíhá z technického hlediska** následovně:

Podkladem pro aktualizaci jsou tabulky se specifikací aktivit (přímo v návrhové části programu rozvoje, nebo v přehledové tabulce v excelu).

V tabulkách se **žlutým podbarvením** zvýrazní aktualizované údaje, resp. doplněné aktivity. **Červeně** se potom podbarví aktivity, jejich realizace se nepředpokládá.

PLÁN ROZVOJE SPORTU

ÚVOD

Plán rozvoje sportu v obci Diváky je zpracován ve smyslu § 6 odst. 2 zákona č. 155/2001 Sb., o podpoře sportu, ve znění pozdějších předpisů. Koncepce podpory sportu je otevřeným dokumentem, který se může měnit či doplňovat v závislosti na prioritách a potřebách obce. Cílem plánu rozvoje sportu je obecně podpořit sport ve všech jeho rovinách a stanovit způsob financování podpory sportu v obci.

ZÁKLADNÍ POJMY

Sport, všeobecné sportovní činnosti – Veškeré formy tělesné aktivity, které jsou provozovány příležitostně nebo organizovaně a usilují o dosažení nebo vylepšení fyzické kondice a duševní pohody, upevňování zdraví, dosažení výsledků v soutěžích na všech úrovních společenských vztahů.

Sport pro všechny - Zájmový, organizovaný nebo neorganizovaný sport a pohybové aktivity občanů, rekreačního, soutěžního i nesoutěžního charakteru. Motivací a hodnotami jsou pohybové vyžití, organizované i neorganizované volnočasové aktivity, zábava, sociální kontakt, udržení nebo zlepšení zdravotní i psychické kondice.

Tělesná výchova a sport na školách – Pohybové aktivity v rámci školní výuky (výchovně vzdělávacího programu) a na ně navazující zájmové soutěžní i nesoutěžní organizované aktivity ve školních prostorách. Cílem není výkonnostní motivace, ale zvládnutí pohybových činností, všestrannost a vytváření vztahu ke sportu.

Sportovní kluby a tělovýchovná jednota – Právní subjekty zpravidla spolky, za účelem zajišťování a provozování sportu a pohybových aktivit občanů.

Sportovní akce - Jednotlivá organizovaná sportovní soutěž, závod, zápas, hra nebo jiná aktivita sportovního charakteru.

Dobrovolník a dobrovolnictví – Cvičitel, trenér, instruktor, asistent rozhodčí, volený nebo dobrovolný činovník, podílející se na zajištění činnosti spolku bez nároku na odměnu. Dobrovolnictví ve sportu je vědomá, svobodně zvolená činnost osob, které ve svém volném čase působí ve sportovním prostředí ve prospěch druhých bez nároku na odměnu, zpravidla v oblasti vyžadující ze zákona či z jiných předpisů odbornou kvalifikaci.

Komise pro kulturu, sport a volný čas – Poradní orgán rady obce. Jeho členy jsou rovněž dobrovolní činovníci podílející se na sportovních činnostech v obci.

ÚLOHA OBCÍ V ZAJIŠŤOVÁNÍ SPORTU

Dle zákona č. 115/2001 Sb., o podpoře sportu obce ve své samostatné působnosti vytvářejí podmínky pro sport, zejména:

- Zabezpečují rozvoj sportu pro všechny, zejména pro mládež
- Zabezpečují přípravu sportovních talentů, včetně zdravotně postižených občanů
- Zajišťují výstavbu, rekonstrukce, udržování a provozování svých sportovních zařízení a poskytují jim pro sportovní činnost občanů
- Kontrolují účelné využívání svých sportovních zařízení
- Zabezpečují finanční podporu sportu ze svého rozpočtu
- Obec zpracovává v samostatné působnosti pro své území plán rozvoje sportu v obci a zajišťuje jeho provádění.

Sportovní politika obcí vychází z potřeb těchto obcí a odvíjí se od kulturně historických tradic. Obce se spolupodílejí na financování sportu, koordinují činnosti sportovních subjektů ve prospěch obce, respektive svých občanů a kontrolují efektivnost vynaložených zdrojů. Obec tak v samostatné působnosti ve svém územním obvodu pečuje v souladu s místními předpoklady a s místními zvyklostmi o vytváření podmínek pro rozvoj sociální péče a pro uspokojování potřeb svých občanů. Jako j uspokojování ochrany a rozvoje zdraví kulturního rozvoje výchovy a vzdělávání. Dle zákona č. 128/2000 Sb., o obcích (obecní zřízení).

SOUČASNÝ STAV SPORTU V OBCI

Obec se spolupodílí na financování sportu, koordinuj činnost sportovních akcí ve prospěch obce, resp. Svých občanů a kontroluj efektivnost vynaložených veřejných zdrojů. Obec vychází vstříc aktivitám obyvatelů obce. Je si vědoma významu spontánního sdružování, od kterého se odvíjí sounáležitost občanů s obcí. Obec vybudovala a spravuje sportovní zařízení a hledá další finanční zdroje pro rozvoj sportu. V rámci akcí pořádaných v obci iniciuje aktivní pohyb pro děti a mládež, který je důležitý pro zdravý růst a psychický vývoj. Za podpory dotací z nadace ČEZ vzniklo nové dětské hřiště, to slouží a je veřejně přístupné všem občanům obce.

Herní prvky vybudované v obci:

Hřiště (s provozovatelem nebo správcem)	1
Tělocvičny (vč. školních s přístupem veřejnosti)	1
Ostatní zařízení pro tělovýchovu (s provozem správce)	1
Kulturní zařízení ostatní	1

VIZE

Obec iniciuje podněcení zájmu o sport. Podporuje uspokojení potřeb sportu, jako samozřejmou součást zdravého životního stylu. Obec vytvořila občanům prostor k rozvíjení schopností a dovedností v této oblasti.

PRIORITY

1. Sport dětí a mládeže

Pohyb dětí a mládeže je potřebný pro zdravý tělesný růst a psychický vývoj. Úlohou je poskytnutí smysluplné činnosti a pocitu sounáležitosti s okolím s navozením pocitu bezpečí. Sport je způsob vlivu na chování dětí a mládeže. Je to výchovný prostředek, socializační faktor a účinná forma prevence sociálně patologických jevů v chování dětí a mládeže.

2. Sport pro všechny

Sport pro všechny je organizovaný i neorganizovaný sport a sportovní volnočasové aktivity určené širokým vrstvám obyvatelstva bez ohledu na věk, rasu, národnost společenskou třídu nebo pohlaví. Naplňuje myšlenky zdravotního životního stylu, sociální kontakt, smysluplné trávení volného času, seberealizace a aktivní odpočinek.

3. Sportovní infrastruktura

Sportovní infrastrukturu neboli budování a správu sportovišť obec vytváří základní podmínky pro různé formy sportu a pohybových aktivit. Role obce je v tomto směru

jedinečná a nenahraditelná. Obec dlouhodobě chápe potřebu udržitelnost pohybových aktivit a sportu a snaží se stabilizovat sportovní zázemí dle potřeb obyvatelstva.

POPIS CÍLŮ A ZÁMĚRŮ

Priorita 1. Sport dětí a mládeže

Cíl

Podnícení zájmu o sport. Vypěstování potřeby sportu jako samozřejmé součásti zdravého životního stylu. Nabídka smysluplné zábavy a současně rozvíjení schopností a dovedností v této oblasti, vedoucí k pozitivnímu vlivu na chování dětí a mládeže.

Záměry

Iniciovat pořádání sportovních turnajů.

Údržba stávajících sportovních zařízení ve vlastnictví obce.

Modernizace stávajících sportovních zařízení ve vlastnictví obce v souladu s potřebami obce.

Údržba stávajících dětských hřišť ve vlastnictví obce.

Modernizace stávajících dětských hřišť ve vlastnictví obce v souladu s potřebami obce.

Podpora a organizační zajištění sportovních akcí pro děti a mládež.

Příprava nových projektů zaměřených na sport, děti a mládež dle možnosti rozpočtu a dotací.

Priorita 2. Sport pro všechny

Cíl

Vytvoření a organizační zajištění dalších možností sportovního vyžití a aktivní zábavy pro všechny věkové kategorie žijící na území obce.

Záměry

Údržba stávajících sportovních zařízení ve vlastnictví obce.

Modernizace stávajících sportovních zařízení ve vlastnictví obce v souladu s potřebami obce.

Iniciace pořádání sportovních akcí.

Podpora sportovních zařízení ve vlastnictví spolků na území obce.

Podpora akcí pořádaných spolky na území obce.

Příprava nových projektů zaměřených na sport pro všechny dle možnosti rozpočtu a dotací.

Priorita č. 3 Sportovní infrastruktura

Cíl

Zajištění dostatečné sportovní infrastruktury pro pohybové volnočasové aktivity a rekreaci, která podporuje aktivní trávení volného času.

Záměry

Údržba sportovní infrastruktury.

Modernizace sportovní infrastruktury.

Rozšiřování stávajících sportovních zařízení.

Příprava nových projektů zaměřených na sport pro všechny dle možnosti rozpočtu a dotací.

FORMY PODPORY SPORTU V OBCI

1. Přímá podpora (finanční) v rámci rozpočtu obce
 - Pořízení sportovních zařízení nebo jejich částí, nákup a dovybavení sportovních zařízení
 - Modernizace a opravy sportovních zařízení ve vlastnictví obce a jejich vybavení
2. Využití dotačních programů a dalších možností pro podporu rozvoje v oblasti sportu
3. Nepřímá podpora
 - Údržba stávajících sportovních zařízení
 - Propagace sportovních akcí
 - Organizační zajištění sportovních aktivit

ZÁVĚR

Plán rozvoje sportu, který je součástí Strategického plánu obce Diváky schválilo Zastupitelstvo obce Diváky na svém zasedání konaném dne xxx.

Plán rozvoje sportu obce Diváky je zveřejněn na webových stránkách obce Diváky a je dostupný v tištěné podobě na obecním úřadě.